


**PROGRAM HOSPODÁRSKEHO A SOCIÁLNEHO ROZVOJA OBCE JARABINA
NA OBDOBIE 2015 - 2023**
(Aktualizácia s predĺžením platnosti)



Názov:	Program hospodárskeho rozvoja a sociálneho rozvoja obce Jarabina na roky 2015 - 2023
Územné vymedzenie :	Prešovský kraj, okres Stará Ľubovňa, obec Jarabina
Dátum schválenia PHSR:	
Obdobie platnosti:	2015 - 2023
Verzia	1.0



1	Úvod.....	4
2	Základné informácie o obci	8
2.1	História obce	8
2.2	Geografická poloha	9
2.3	Prírodné pomery a klíma	9
2.4	Krajinná štruktúra.....	12
3	Analytická časť	13
3.1	Analýza vnútorného prostredia	13
3.1.1	Demografia.....	13
3.1.2	Bývanie.....	15
3.1.3	Trh práce a nezamestnanosť	16
3.1.4	Občianska a technická vybavenosť	18
3.1.4.1	Občianska vybavenosť	18
3.1.4.1.1	Vzdelávanie	18
3.1.4.1.2	Šport a športové zariadenia.....	18
3.1.4.1.3	Zdravotníctvo.....	19
3.1.4.1.4	Sociálne služby	19
3.1.4.1.5	Cestovný ruch a rekreácia.....	19
3.1.4.1.6	Kultúrne inštitúcie a kultúrne pamiatky	21
3.1.4.2	Technická infraštruktúra	22
3.1.4.2.1	Cestná sieť a dopravné systémy	22
3.1.4.2.2	Vodné hospodárstvo	22
3.1.4.2.3	Energetické hospodárstvo.....	23
3.1.4.2.4	Telekomunikácie	23
3.1.4.2.5	Odpadové hospodárstvo	23
3.1.4.3	Štandardy minimálnej vybavenosti obce	24
3.2	Analýza vonkajšieho prostredia	25
3.3	Zhodnotenie súčasného stavu územia - SWOT analýza	26
3.4	IDENTIFIKOVANÉ POTREBY	27
4	STRATEGICKÁ ČASŤ.....	28
5	PROGRAMOVÁ ČASŤ	35
6	REALIZAČNÁ ČASŤ.....	37
6.1	Ukazovatele.....	37



7	Záver	39
8	Použité zdroje.....	40
Tabuľka 1.	Formulár Ú1 - Harmonogram spracovania.....	4
Tabuľka 2.	Proces spracovania	5
Tabuľka 3.	Prehľad operačných programov a riadiacich orgánov	7
Tabuľka 4.	Základná charakteristika obce (k 31.12.2014).....	8
Tabuľka 5.	Výmera územia obce v hektároch.....	12
Tabuľka 6.	Vývoj počtu obyvateľ podľa pohlavia	13
Tabuľka 7.	Pohyb obyvateľstva (2005-2014)	14
Tabuľka 8.	Byty podľa typu budov	15
Tabuľka 9.	Miera evidovanej nezamestnanosti (v %).....	16
Tabuľka 10.	Evidovaní uchádzači o zamestnanie v obci	16
Tabuľka 11.	Trvalo bývajúce obyvateľstvo podľa ekonomickej aktivity (SODB 2011).....	16
Tabuľka 12.	Ekonomicky aktívne obyvateľstvo podľa odvetvia ekonomickej činnosti rok 2011	17
Tabuľka 13.	Vybavenosť obce	24
Graf 1.	Vývoj počtu obyvateľov od roku 2005 do 2014	13
Graf 2.	Veková štruktúra obyvateľstva (2014)	13
Graf 3.	Národnostné zloženie obyvateľov obce	14
Graf 4.	Obyvateľstvo obce podľa vierovyznania obyvateľov (rok 2011).....	14
Graf 5.	Obyvateľstvo podľa najvyššieho dosiahnutého vzdelania.....	15
Obrázok 1.	Kvalita životného prostredia - zaťaženie okresov stresovými faktormi.....	12



1 Úvod

V súlade so zákonom NR SR č. 309/2014, ktorým sa mení a dopĺňa zákon č. 539/2008 o podpore regionálneho rozvoja, obec Jarabina aktualizuje strednodobý strategický dokument s názvom Program hospodárskeho a sociálneho rozvoja obce Jarabina s výhľadom do roku 2023 (ďalej len PHSR). Tento dokument na základe spracovania relevantných a aktuálnych štatistických údajov, ako aj verifikovaných údajov, výstupov z analytickej časti, SWOT analýzy a identifikovaných potrieb – predpokladov rozvoja, navrhne stratégiu rozvoja obce.

Stratégia, ktorej ciele a priority budú stanovené s ohľadom na existujúci vnútorný potenciál, bude rešpektovať reálne možnosti čo najefektívnejšieho využitia a zhodnotenia definovaných endogénnych zdrojov s cieľom rozvoja miestnej ekonomiky, jedného z predpokladov dosiahnutia vyššej kvality života obyvateľov.

Obsah PHSR je definovaný nasledovne:

Analytická časť

je založená na databáze informácií a ukazovateľov, obsahuje komplexné hodnotenie a analýzu východiskovej situácie obce s väzbami na širšie územie a odhad budúceho vývoja, možné riziká a ohrozenia, ako aj príležitosti vo využívaní vnútorného potenciálu územia.

Strategická časť

definuje stratégiu rozvoja obce pričom zohľadňuje jeho vnútorné špecifiká a stanovuje strategický a špecifické ciele a priority rozvoja obce pri rešpektovaní princípov regionálnej politiky v záujme dosiahnutia vyváženého udržateľného rozvoja územia obce.

Programová časť

obsahuje najmä zoznam opatrení a aktivít na zabezpečenie realizácie programu rozvoja obce.

Realizačná časť

je zameraná na popis postupov inštitucionálneho a organizačného zabezpečenia realizácie programu rozvoja obce, systém monitorovania a hodnotenia plnenia programu rozvoja obce s ustanovením merateľných ukazovateľov, vecný a časový harmonogram realizácie programu rozvoja obce formou akčných plánov.

Finančná časť

obsahuje finančné zabezpečenie jednotlivých opatrení a aktivít, inštitucionálnu a organizačnú stránku realizácie programu rozvoja obce.

PHSR bol spracovávaný v priebehu roku 2015

Tabuľka 1. Formulár Ú1 - Harmonogram spracovania

	2015		2016
Termín	XI	XII	I.
Prípravná fáza			
Analytická časť			
Strategická časť			
Programová časť			
Realizačná časť			
Finančná časť			
Finalizácia a schvaľovanie			



Tabuľka 2. Proces spracovania

Zapojenie aktérov regionálneho rozvoja	<ul style="list-style-type: none"> - externou spoločnosťou - v spolupráci: <ul style="list-style-type: none"> o s externými odborníkmi o so starostkou obce o so zamestnancami obce - konzultovaný: <ul style="list-style-type: none"> o s poslancami OZ - pripomienkovaný: <ul style="list-style-type: none"> o širokou verejnosťou
Zapojenie verejnosti	<ul style="list-style-type: none"> - prostredníctvom online dotazníkového prieskumu na webovej stránke obce, - vyplnením distribuovaného dotazníka v tlačenej podobe - možnosťou konzultácií na OcÚ
Zohľadnenie názorov verejnosti	<ul style="list-style-type: none"> - zapracovanie výstupov z dotazníkového prieskumu do pripravovaného dokumentu
Publicita	<ul style="list-style-type: none"> - informácie zverejňované na webovej stránke - informácie zverejňované na úradnej tabuli - informácie poskytované na zasadnutiach OZ
Financovanie spracovania	<ul style="list-style-type: none"> - z rozpočtu obce

Obec Jarabina plánuje prostredníctvom intervencií do územia v programovom období 2014 – 2020 definovaných v tomto dokumente komplementárne nadviazať na ďalšie stratégie, plány a programy, ktoré zameraním svojich intervencií môžu prispieť k dosahovaniu cieľov a rastu konkurencieschopnosti obce.

Svojím tematickým zameraním bude PHSR v nadväznosti a doplnkovosti s nasledujúcimi aktuálnymi / pripravovanými dokumentmi:

miestna úroveň:

- Stratégia CLLD

úroveň PSK:

- Program hospodárskeho a sociálneho rozvoja PSK na obdobie 2008-2015, sprac. 2008, aktualizovaná verzia sprac. 2010
- Koncepcia rozvoja sociálnych služieb na území PSK, 2009, dodatok 2011
- Program rozvoja vidieka PSK, 2015
- Rozvojová stratégia PSK pre cestovný ruch, 2009
- Stratégia PSK pre podporu a rozvoj podnikania, 2009
- Analytická štúdia efektívnosti pri využívaní energií v zariadeniach v zriaďovateľskej pôsobnosti PSK, rozpracované 2015
- Program energetického manažmentu PSK, rozpracované 2015



- Stratégia destinačného marketingu cestovného ruchu PSK, Prešov, 2014
- Generel dopravnej infraštruktúry, rozpracované 2015
- Koncepcia rozvoja sociálnych služieb na území PSK, 2009, dodatok sprac. 2011
- Koncepcia rozvoja informačného systému PSK, 2009
- Stratégia rozvoja a údržby ciest II. a III. triedy, 2014
- Program odpadového hospodárstva Prešovského kraja na roky 2011 – 2015, sprac. 2013
- Regionálna integrovaná územná stratégia PSK, rozpracované 2015
- Regionálna stratégia výchovy a vzdelávania na území PSK na obdobie 2013 – 2015

národná úroveň

- Partnerská dohoda SR 2014-2020
- Národná stratégia regionálneho rozvoja SR
- Národná stratégia trvalo udržateľného rozvoja SR
- Stratégia, zásady a priority štátnej environmentálnej politiky
- Stratégia rozvoja dopravy SR do roku 2020
- Národný program reforiem Slovenskej republiky 2013
- Koncepcia územného rozvoja Slovenska 2001 v znení KURS 2011 – Zmeny a doplnky č. 1 KURS 2001
- Program stability Slovenskej republiky na roky 2012 až 2015
- Operačné programy SR financované z Európskych štrukturálnych a investičných fondov na programové obdobie 2014 – 2020
- Programové vyhlásenie vlády SR na roky 2012 – 2016
- Národný strategický plán rozvoja vidieka pre programové obdobie 2007 – 2013
- Program rozvoja vidieka 2014-2020
- Národná stratégia ochrany biodiverzity na Slovensku
- Program odpadového hospodárstva Slovenskej republiky na roky 2011 - 2015
- Koncepcia vodohospodárskej politiky SR do roku 2015
- Národný strategický plán rybného hospodárstva SR 2007 - 2013
- Operačné programy SR na programové obdobie 2007 – 2013
- Stratégia celoživotného vzdelávania a poradenstva
- Národný program rozvoja životných podmienok osôb so zdravotným postihnutím na roky 2014-2020
- Zákon NR SR č. 539/2008 Z. z. o podpore regionálneho rozvoja
- Zákon o posudzovaní vplyvov na životné prostredie č. 24/2006 Z. z v znení neskorších predpisov

nadnárodná úroveň

- Stratégia Európa 2020
- Program cezhraničnej spolupráce Poľsko – Slovenská republika 2014-2020

Prostredníctvom výziev v rámci jednotlivých operačných programov budú môcť žiadatelia/prijímatelia získať nenávratný finančný príspevok na realizáciu aktivít v oblastiach stanovených v súlade s cieľmi Slovenskej republiky rešpektujúcich ciele EÚ.



Tabuľka 3. Prehľad operačných programov a riadiacich orgánov

Operačný program	Riadiaci orgán
Ludské zdroje (EZ)	MPSVR SR
Kvalita životného prostredia (KŽP)	MŽP SR
Integrovaný ROP (IROP)	MPaRV SR
Efektívna verejná správa (EVS)	MV SR
Rozvoj vidieka	MPaRV SR
Výskum a inovácie (VaI)	MŠVVŠ SR
Integrovaná infraštruktúra (II)	MDVRR SR
Technická pomoc (TP)	ÚV SR
<p>Európska územná spolupráca: <u>Program cezhraničnej spolupráce:</u> Poľsko – Slovenská spolupráca ENI Maďarsko – Slovensko – Rumunsko – Ukrajina 2014 – 2020</p> <p><u>Program nadnárodnej spolupráce</u> Stratégia Európa ETC Dunaj</p> <p><u>Programy medziregionálnej spolupráce</u> INTERREG ESPON URBACT</p>	<p>MPaRV SR</p> <p>ÚV SR</p> <p>MH SR MDVRR SR MDVRR SR</p>



2 Základné informácie o obci

Tabuľka 4. Základná charakteristika obce (k 31.12.2014)

Kód obce	526771
Názov okresu	Stará Ľubovňa
Názov kraja	Prešovský samosprávny kraj
Štatút obce	obec
PSČ	065 31
Telefónne smerové číslo	052
Prvá písomná zmienka o obci rok	1329
Celková výmera územia obce [ha]	2289,55
Počet obyvateľov	895
Hustota obyvateľstva na km²	39,08

2.1 História obce

Obec Jarabina (Orjabina) sa prvýkrát v dejinách spomína v listine spišského župana Villermusa, a to 20. júla v roku 1329. Spišský a novohradský magister Villermus v nej potvrdzuje, že šoltýs Matej kúpil od Hencha šoltýstvo v obci Jarabina, ktoré patrilo ľubovnianskému panstvu.

Názov obce sa od jej založenia menil: 1329 - Gyrimp, 1432 - Yerubina, 1360 - Zombach, 1364 - Jerubina, 1408 Gyerimp- Zombach, Sombach, 1808 - Jarabina, v období Rakúsko-Uhorska maďarský názov – Berkenyéd, 1920 - Jarembina, 1927 Orjabina a od roku 1948 nesie názov Jarabina.

V roku 1412 dal kráľ Žigmund vyhotoviť v Záhrebe latinsky písanú zálohovú listinu, v ktorej sú podrobne uvedené spišské mestá, hrady, dediny, ktoré dáva do zálohu Poľsku. Patrila k nim aj Jarabina. Záloh trval až do výmeny, ktorú učinila Mária Terézia, a návratu do Rakúsko-Uhorska v roku 1772.

Listina z roku 1329, na ktorú sa obyvatelia obce odvolávali, ako na svoju zakladajúcu listinu, im potvrdil poľský kráľ Žigmund Augustín v roku 1548 a 1564. V prvej polovici 16. storočia sa tu usídlili Valasi - Rusíni, ktorí so sebou priniesli osobitný spôsob hospodárenia, a to hlavne chov oviec, a taktiež vlastnú právnu sústavu - valašské právo. V tomto období boli vedľa seba usadení roľníci na nemeckom dedinskom práve a valašskí gazdovia.

Jarabina bola preslávená svojimi garbiarňami, v ktorých sa pripravovala podrážková koža a známa bola aj vďaka drotárom.

Jarabina si v roku 1850 získala slávu významnou udalosťou. Táto dedina dostala viedenský Vistnyk písaný rodným jazykom ako prvá na celom území Uhorska.



V katastri obce sa našli nálezy zaradené do niektorého z mladších úsekov doby kamennej, mladého paleolitu, mezolitu, či dokonca neolitu až eneolitu.

Jarabinčania bojovali na frontoch 1. svetovej vojny.

Po r. 1918 bola Jarabina poľnohospodárskou obcou, mnohí emigrovali do Ameriky, iní, ako drotári prešli celú Európu.

Po oslobodení bola obec v roku 1949 zelektrifikovaná. Neskôr bola postavená požiarna zbrojnica, škola, príjazdová cesta do obce, kultúrny dom, mosty, objekty JRD, nové rodinné domy, vodovod, športový štadión, bol zregulovaný potok a vybudované ďalšie objekty.

V rokoch 1990 až 2006 sa v obci realizovala výstavba Pravoslávneho chrámu, plynofikácia obce, výstavba mosta na potoku, asfaltová úprava miestnych komunikácií po plynofikácii, výstavba povrchovej a podzemnej kanalizácie pre dažďové vody v časti obce Zahora a Verbky, oprava a regulácia potoka Malý Lipník, ktorý bol poškodený povodňou (2002).

V mesiacoch júl až december 2009 sa uskutočnila rekonštrukcia a zateplenie ZŠ.

2.2 Geografická poloha

Katastrálne územie Jarabina patrí na základe územno - správneho členenia do Prešovského kraja, okresu Stará Ľubovňa, regiónu Zamagurie. K. u. Jarabina sa rozprestiera v údolí Jarabinského potoka (Malý Lipník) na rozmedzí Spišsko-šarišského medzihoria, Ľubovnianskej vrchoviny a Pienin. Susedí s nasledujúcimi katastrálnymi územiami: na juhu s k. u. Stará Ľubovňa a Hniezdne, na východe s k. u. Kremná a Hraničné, na západe s k. u. Kamienka a Litmanová, a na severe s k. u. Pilhov (obec Mníšek nad Popradom) a Poľskom.

Z hľadiska geomorfologických jednotiek je územie tvorené celkami Podhorno- Magurskej oblasti a Východných Beskýd, ktoré sú súčasťou subprovincie Vonkajších Západných Karpát a provincie Západných Karpát. Najnižší bod v intraviláne leží v nadmorskej výške 570 m n. m. a najvyšší bod vo výške 630 m n. m. Najvyšším vrchom je Eliášovka (1 023,4 m n.m.).

Po geologickej stránke územie patrí do flyšovej oblasti s bradlovým pásomom.

Na geologickej stavbe územia sa podieľajú útvary: paleogén a kvartér.

2.3 Prírodné pomery a klíma

Územie obce patrí do klimatických regiónov

- a.) mierne teplá oblasť -mierne teplý, vlhký, s chladnou až studenou zimou, dolinový / kotlinový január $\leq -3^{\circ}\text{C}$, júl $\geq 16^{\circ}\text{C}$, (údolie Popradu)
- b.) chladná oblasť (pahorkatiny) júl $\geq 12^{\circ}\text{C}$ až $< 16^{\circ}\text{C}$.



c.) Priemerné ročné teploty sa v území pohybujú okolo 6,6 °C.

Z hľadiska výskytu zrážok patrí prevažná časť katastra obce do mierne vlhkej klimatickej oblasti. Najbohatšie zrážky sú v júni a v júli, najmenej zrážok spadne od januára do marca. Snehová pokrývka trvá približne od 1. decembra do 10. marca a jej priemerná výška je 30cm. Počet mrazivých dní je v priemere 79.

Katastrom obce pretekajú dva významné potoky – Malý Lipník a Veľký Lipník. V severnej časti katastra pramenia potoky Eliášovka a Ščerbovka. Tieto potoky sa mimo obce Jarabina vlievajú do rieky Poprad, ktorá všetku vodu odvádza prostredníctvom Dunajca do Baltského mora.

Pôda

V katastri obce sú pre poľnohospodársky pôdny fond charakteristické pôdy s nízkou produkčnou schopnosťou. Ide prevažne o skupinu kambizemí (hnedé pôdy) 63,4 % a rendziny. V území sú najviac zastúpené hlboké až plytké pôdy (70 %) a prevažujú pôdy bez skeletu až stredne až silne skeletovité (82 %). Z hľadiska druhu pôd prevažujú stredne ťažké pôdy – piesočnato- hlinité (90 %).

Z hľadiska racionálneho využívania a pôdoznaleckého hodnotenia produkčnej schopnosti môžeme začleniť všetky poľnohospodárske pôdy do typologicko-produkčných kategórií : málo produkčné orné pôdy a menej produkčne trávne porasty -13,5% , produkčné trávne porasty -42,2% , menej produkčne trávne porasty -27,1% , málo produkčné trávne porasty- 14,8%. 979 ha - pokrývajú trvalé trávne porasty, orná pôda je zastúpená na 135 ha vo forme veľkoblokových polí.

Rastlinstvo

Katastrálne územie je z fyto geografického hľadiska významným územím a patrí do: zóny - buková, oblasť- flyšová, okres -Levočské vrchy, Ľubovnianska vrchovina, Čergov, Busov, Pieniny.

Územie zahŕňa nasledovné rámcové zväzy klimaxových spoločenstiev: lužné lesy podhorské a horské, bukové a jedľové lesy kvetnaté, bukové lesy v horských polohách, jedľové a jedľovo-smrekové lesy. Lesný pôdny fond je dominantný v severnej časti katastra a nachádza sa na 984 ha, čo predstavuje 44 % územia – 82,4 % živné jedľové bučiny .

Živočíšstvo

Vrabc domový, myš domová predstavujú typický výskyt pre sídelnú geografiu.



Hniezdenie vyhl'adáva bocian biely, plamienka driemavá, kuvik obyčajný, lastovička obyčajná a belorítka obyčajná. V čase reprodukcie je z cicavcov vidieť hlavne netopierov, ježa obyčajného, lasicu obyčajnú, tchora obyčajného a drobné hmyzožravce a hlodavce.

Ďalšie druhy zveri: jelenia, srnčia, diviacia, zajačia, vlk, rys, mačka divá, jazvec, líška, kuna, lasica, veverica, hranostaj, tetrov, kačica divá, jastrab veľký, spevavce atď. Každoročne je na tomto území zaznamenaný pohyb medveďa hnedého. V roku 2003 bol zaznamenaný aj krátkodobý výskyt jedinca losa mokrad'ového. Niektoré druhy cicavcov, ako napríklad líška, veverica, srnec a sviňa divá, prenikajú do intravilánov za potravou. Veverica v období zretia orecha vlašského, srnec hôrny v zime do záhrad, líška v čase odchovu mláďat (apríl až jún) najmä pri nedostatku prirodzenej potravy v nepriaznivých zimách.

Osobitne chránenými časťami prírody a krajiny sú:

- vyhlásené veľkoplošné chránené územia (VCHU) a maloplošne chránené územia (MCHU) v zmysle zákona 543/2002 Z. z. o ochrane prírody a krajiny;
- lokality chránené v zmysle medzinárodných dohovorov (Ramsarská konvencia, Bernský dohovor a i.);

Územia sústavy NATURA 2000

V katastrálnom území obce Jarabina sú evidované nasledovné územia európskeho významu: Pieninské bradlá (SKUEV0339)

Na základe spracovaného RUSES pre okres Stará Ľubovňa (APS-EKOS, Košice, 1993) a Územného plánu Prešovského kraja (2005) boli v území vyčlenené nasledovné prvky GNUSES a RUSES:

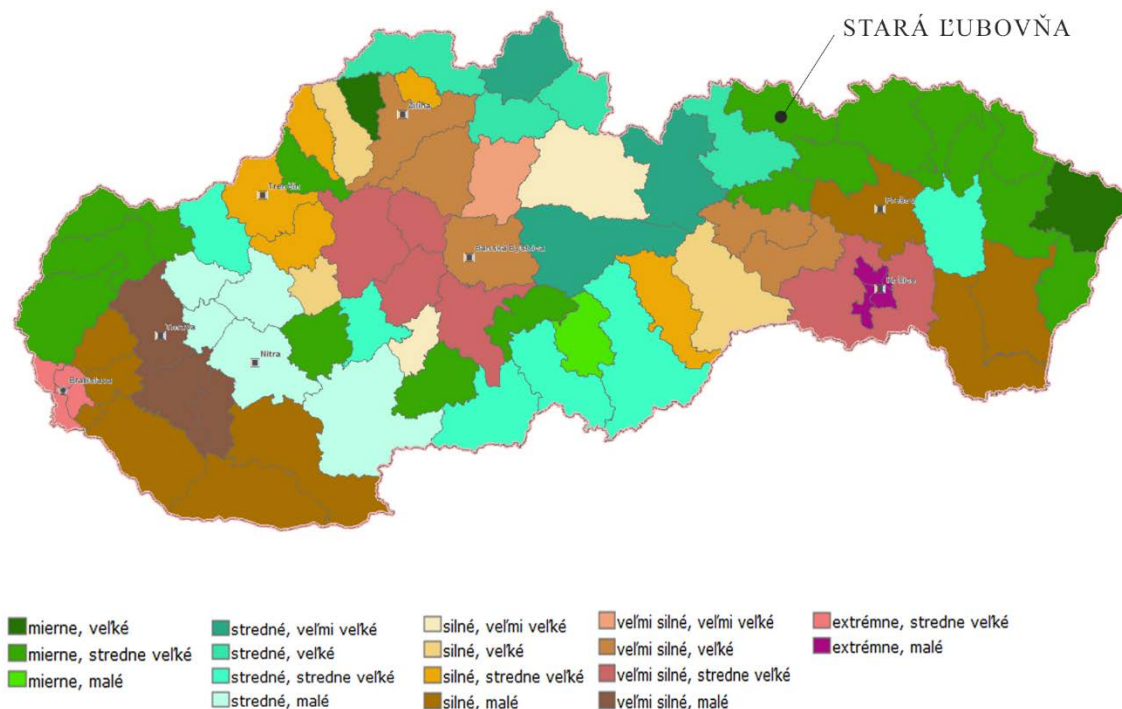
Nadregionálny biokoridor NRBk-1 - Litmanovský potok - prírodná pamiatka

Regionálne biocentrum – RBC-10 - Jarabinský prielom (*Medžy pecy*) vyhlásený nariadením Predsedníctva SNR č.5 z 16.1.1967 na ploche 5,5 ha za chránený prírodný výtvor.

Regionálne biocentrum – RBC-11 - Košarky-Bastina



Obrázok 1. Kvalita životného prostredia - zaťaženie okresov stresovými faktormi



2.4 Krajinná štruktúra

Celková výmera katastrálneho územia je 2289,55 hektárov. Kataster je z hľadiska typov pozemkov, ich klasifikácie rozdelený takmer presne na polovicu. Poľnohospodárska pôda sa celkovo rozprestiera na 50,03% a nepoľnohospodárska pôda na 49,97%.

Viac než 45% (1035,00ha) z celkovej výmery katastra zaberajú trvalé trávnaté porasty. Druhým najviac zastúpeným typom pôdy je lesný pozemok, ktorý zaberá 975,16 hektárov (42,60%).

Tabuľka 5. Výmera územia obce v hektároch

Výmera územia obce v hektároch (2014)					
Celková výmera územia obce	Poľnohospodárska pôda				
	Spolu	Orná pôda	Záhrada	Ovocný sad	Trvalý trávny porast
	1145,30	79,28	16,45	14,56	1035,00
2289,55	Nepoľnohospodárska pôda				
	Spolu	Lesný pozemok	Vodná plocha	Zastavaná plocha a nádvorie	Ostatná plocha
	1144,25	975,16	20,48	79,59	69,02

Zdroj: ŠÚ SR 2014



3 Analytická časť

3.1 Analýza vnútorného prostredia

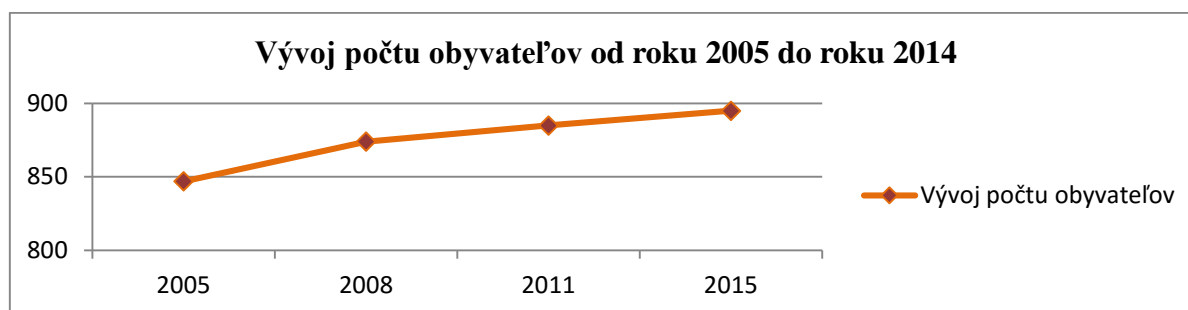
3.1.1 Demografia

Vývoj počtu trvalo bývajúceho obyvateľstva

Tabuľka 6. Vývoj počtu obyvateľ podľa pohlavia

Rok	Muži	Ženy	Spolu	Priemerný vek
2005	419	428	847	38,03
2008	425	449	874	38,50
2011	434	451	885	39,32
2014	440	455	895	39,95

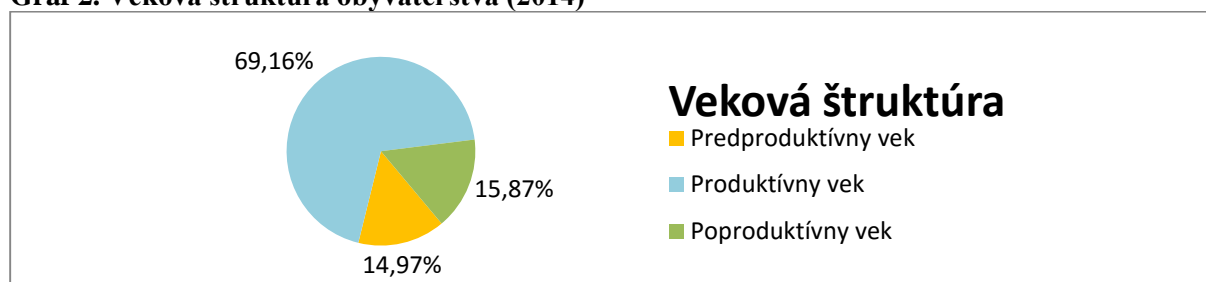
Graf 1. Vývoj počtu obyvateľov od roku 2005 do 2014



Zdroj: ŠÚ SR údaje k 31.12

Počet trvalo bývajúceho obyvateľstva obce zaznamenal v období 2005 až 2014 len mierny nárast.

Graf 2. Veková štruktúra obyvateľstva (2014)



Ukazovateľ	Počet	%
Predproduktívny vek	134	14,97
Produktívny vek	619	69,16
Poproduktívny vek	142	15,87

Zdroj: ŠÚ SR

Najväčšiu časť obyvateľov obce tvoria obyvatelia v produktívnom veku.

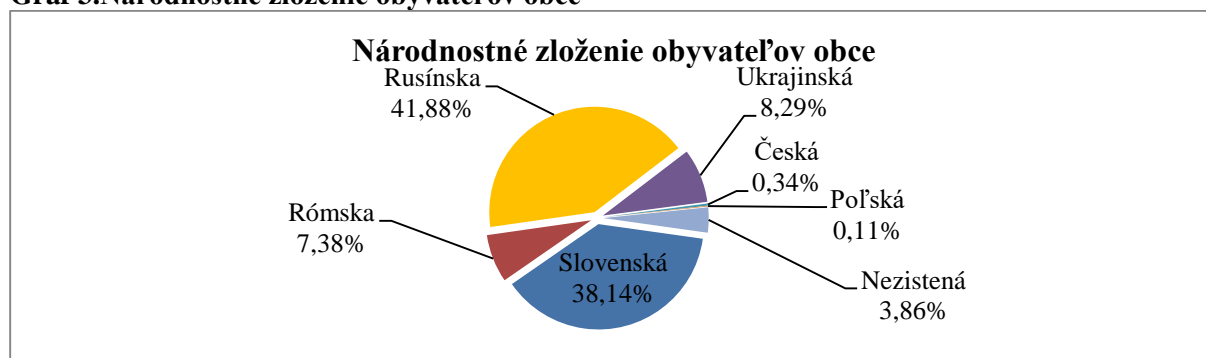


Tabuľka 7. Pohyb obyvateľstva (2005-2014)

Ukazovateľ	Počet v rokoch			
	2005	2008	2011	2014
Natalita	8	10	7	7
Mortalita	8	10	9	14
Priťahovaní	8	15	13	8
Vystaňovaní	5	3	8	13
Celkový prírastok	3	12	3	-12

Zdroj: ŠÚ SR

Graf 3. Národnostné zloženie obyvateľov obce

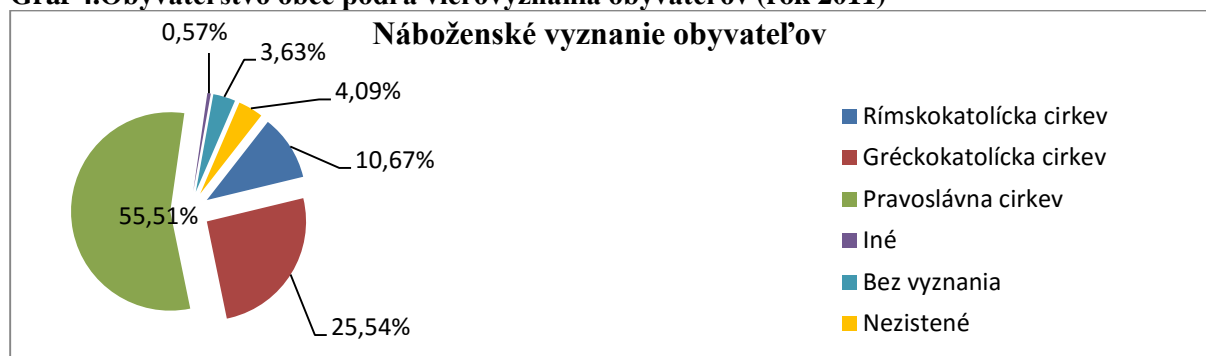


Slovenská	Rómska	Rusínska	Ukrajinská	Česká	Poľská	Nezistená
336	65	369	73	3	1	34

Zdroj: ŠÚ SR SODB 2011

Obyvatelia obce sa hlásia k šiestim národnostiam. Najväčším počtom obyvateľov je zastúpená rusínska národnosť (41,88%) a slovenská národnosť (38,14%). Trvalo bývajúcim obyvateľstvom v obci sa hlási aj k ukrajinskej, rómskej, českej a poľskej národnosti.

Graf 4. Obyvateľstvo obce podľa vierovyznania obyvateľov (rok 2011)

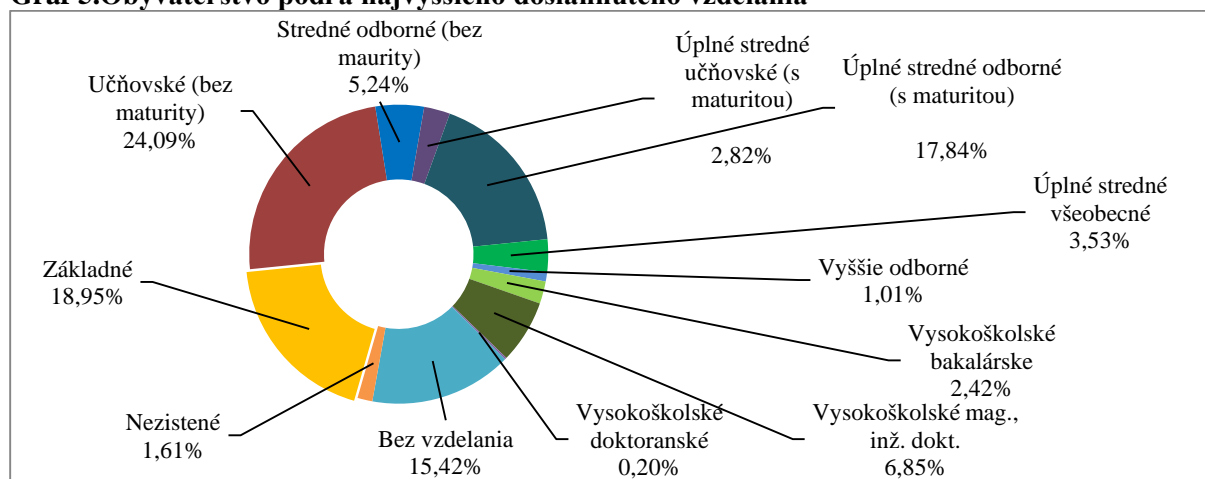


Rímskokatolícka cirkev	Gréckokatolícka cirkev	Pravoslávna cirkev	Iné	Bez vierovyznania	Nezistené
94	225	489	5	32	36

Zdroj: ŠÚ SR SODB 2011



Graf 5. Obyvateľstvo podľa najvyššieho dosiahnutého vzdelania



Základné	Učňovské (bez maturity)	Stredné odborné (bez maturity)	Úplné stredné učňovské (s maturitou)	Úplné stredné odborné (s maturitou)	Úplné stredné všeobecné	Vyššie odborné	Vysokoškolské bakalárske	Vysokoškolské mag., inž. dokt.	Vysokoškolské doktorandské	Bez vzdelania	Nezistené
188	128	52	28	177	35	10	24	68	2	153	16

Zdroj: ŠÚ SR SODB 2011

3.1.2 Bývanie

V bytovej zástavbe prevažujú najmä budovy s jedným bytom, ktorých bolo 252 v roku 2011.

V obci sa nachádzajú aj budovy s dvoma a budovy s tromi a viacerými bytmi.

Tabuľka 8. Byty podľa typu budov

SODB 2011	Byty v budovách s jedným bytom	Byty v budovách s dvoma bytmi	Byty v budovách s tromi alebo viac bytmi
Počet	252	20	43

Zdroj: SODB 2011



3.1.3 Trh práce a nezamestnanosť

Okres Stará Ľubovňa patrí z dlhodobého hľadiska ku okresom Prešovského samosprávneho kraja, ktoré majú nižšiu mieru evidovanej nezamestnanosti v porovnaní s inými okresmi PSK. V roku 2014 bola miera evidovanej nezamestnanosti 13,10% (ŠÚ SR 2014), čo je druhá najnižšia v PSK. Pred okresom Stará Ľubovňa sa umiestnil len okres Poprad s 11,01% evidovanou nezamestnanosťou.

Tabuľka 9.Miera evidovanej nezamestnanosti (v %)

Okres Stará Ľubovňa											
	2004	2005	2006	2007	2008	2009	2010	2011	2012	2013	2014
Spolu	12,25	10,83	9,30	7,92	8,73	12,92	13,63	14,56	16,73	14,36	13,10
Muži	11,16	9,30	7,53	6,68	6,88	11,69	12,28	12,45	15,47	13,06	11,21
Ženy	13,55	12,88	11,72	9,65	11,38	14,68	15,59	17,53	18,45	16,21	15,81

Zdroj: ŠÚ SR

Tabuľka 10.Evidovaní uchádzači o zamestnanie v obci

Evidovaní uchádzači o zamestnanie	Obec Jarabina											
	2004	2005	2006	2007	2008	2009	2010	2011	2012	2013	2014	
Spolu	68	61	50	44	42	61	60	60	80	57	54	
Muži	34	30	22	20	17	31	35	28	47	35	28	
Ženy	34	31	28	24	25	30	25	32	33	22	26	

Zdroj: ŠÚ SR

Tabuľka 11.Trvalo bývajúce obyvateľstvo podľa ekonomickej aktivity (SODB 2011)

Trvalo bývajúce obyvateľstvo podľa ekonomickej aktivity													
Pracujúci (okrem dôchodcov)	Pracujúci dôchodcovia	Osoby na materskej dovolenke	Osoby na rodičovskej dovolenke	Nezamestnaní	Študenti stredných škôl	Študenti vysokých škôl	Osoby v domácnosti	Dôchodcovia	Prijemcovia kapitálových príjmov	Deti do 16 rokov	Iná	Nezistená	Z toho ekonomicky aktívni
318	15	4	22	77	27	27	6	196	0	152	7	30	414

Zdroj: ŠÚ SR SODB 2011



Tabuľka 12. Ekonomicky aktívne obyvateľstvo podľa odvetvia ekonomickej činnosti rok 2011

Odvetvie ekonomickej činnosti	Muži	Ženy	Spolu	Odvetvie ekonomickej činnosti	Muži	Ženy	Spolu
Pestovanie plodín a chov zvierat, poľovníctvo a služby s tým súvisiace	31	8	39	Pozemná doprava a doprava potrubím	7	3	10
Lesníctvo a ťažba dreva	4	0	4	Skladové a pomocné činnosti v doprave	1	3	4
Iná ťažba a dobývanie	1	0	1	Poštové služby a služby kuriérov	1	3	4
Pomocné činnosti pri ťažbe	0	1	1	Ubytovanie	2	1	3
Výroba potravín	3	5	8	Činnosti reštaurácií a pohostinstiev	12	9	21
Výroba nápojov	1	2	3	Nakladateľské činnosti	0	1	1
Výroba odevov	1	4	5	Telekomunikácie	0	1	1
Výroba kože a kožených výrobkov	1	0	1	Počítačové programovanie, poradenstvo a súvisiace služby	0	1	1
Spracovanie dreva a výroba výrobkov z dreva a korku okrem nábytku; výroba predmetov zo slamy a prúteného materiálu	2	0	2	Finančné služby, okrem poistenia a dôchodkového zabezpečenia	2	0	2
Výroba chemikálií a chemických produktov	1	0	1	Činnosti v oblasti nehnuteľností	0	1	1
Výroba základných farmaceutických výrobkov a farmaceutických prípravkov	1	1	2	Právne a účtovnícke činnosti	0	4	4
Výroba výrobkov z gumy a plastu	2	2	4	Vedenie firiem; poradenstvo v oblasti riadenia	0	2	2
Výroba ostatných nekovových minerálnych výrobkov	0	2	2	Architektonické a inžinierske činnosti; technické testovanie a analýzy	3	2	5
Výroba a spracovanie kovov	1	0	1	Reklama a prieskum trhu	2	0	2
Výroba kovových konštrukcií okrem strojov a zariadení	6	1	7	Sprostredkovanie práce	0	1	1
Výroba počítačových, elektronických a optických výrobkov	2	3	5	Bezpečnostné a pátracie služby	2	0	2
Výroba elektrických zariadení	1	1	2	Administratívne, pomocné kancelárske a iné obchodné pomocné činnosti	1	1	2
Výroba strojov a zariadení i. n.	4	0	4	Verejná správa a obrana; povinné sociálne zabezpečenie	20	21	41
Výroba motorových vozidiel, návesov a prívesov	4	3	7	Vzdelávanie	8	22	30
Iná výroba	1	0	1	Zdravotníctvo	2	13	15
Dodávka elektriny, plynu, pary a studeného vzduchu	1	0	1	Starostlivosť v pobytových zariadeniach (rezidenčná starostlivosť)	0	5	5
Zber, úprava a dodávka vody	1	0	1	Sociálna práca bez ubytovania	2	4	6
Výstavba budov	28	4	32	Tvorivé, umelecké a zábavné činnosti	1	1	2
Inžinierske stavby	2	1	3	Činnosti knižníc, archívov, múzeí a ostatných kultúrnych zariadení	1	1	2
Špecializované stavebné práce	26	2	28	Činnosti herní a stávkových kancelárií	0	1	1
Veľkoobchod a maloobchod a oprava motorových vozidiel a motocyklov	2	2	4	Činnosti členských organizácií	2	1	3
Veľkoobchod, okrem motorových vozidiel a motocyklov	7	4	11	Ostatné osobné služby	1	1	2
Maloobchod okrem motorových vozidiel a motocyklov	17	15	32	Nezistené	14	15	29
				Spolu	235	179	414

Zdroj: SODB 2011



3.1.4 Občianska a technická vybavenosť

3.1.4.1 Občianska vybavenosť

3.1.4.1.1 Vzdelávanie

Dňa 1. septembra 1948 bola v Jarabine zriadená Materská škola (budova bývalej Nižnej školy, terajší Park Mieru). V roku 1968 bola prevádzka premiestnená do priestorov Vyšnej školy, terajší Klub dôchodcov). Dňa 20.12.1984 bolo slávnostné otvorenie novej budovy detských jasíeľ a materskej školy. V školskom roku 2006/2007 navštevovalo materskú školu 24 detí. Učiteľky materskej školy vo výchove používajú rusínsky, slovenský a ukrajinský jazyk.

Škola v Jarabine bola založená v roku 1849. Najskôr sa učilo v dvoch budovách. V obecnej kronike sa uvádza: "V roku 1869 postavili tzv. Nižnú školu, a tá už mala štyri triedy. Pri výstavbe sa podieľali Obecná rada a samotní občania. Druhá školská budova, tzv. Vyšná škola, bola vybudovaná v roku 1930 a tretia v roku 1960. Po druhej svetovej vojne bol na školské účely využívaný dom Andreja Saloňa (Basaka), v ktorom boli triedy na vyučovanie.

V školskom roku 1960/61 sa už začalo vyučovať v novej modernej osemtriednej škole.

Škola bola gréckokatolícka, s vyučovacím jazykom ruským, a to do roku 1948. V období Rakúsko-Uhorska sa vyučovalo po maďarsky, po vzniku ČSR po rusínsky - slovensky a po oslobodení po rusky. K zásadnej zmene vyučovacieho jazyka došlo v školskom roku 1953/54, kedy sa vyučovacím jazykom stal ukrajinský jazyk, a ten sa v škole vyučuje dodnes.

3.1.4.1.2 Šport a športové zariadenia

Športová činnosť v obci sa začala v roku 1929. Intenzívnejšie sa začal šport rozvíjať až v rokoch 1946 - 1948 (volejbal, futbal, cyklistika).

V rokoch 1951 - 1952 si mládež vybudovala futbalové ihrisko, avšak v roku 1958 sa na tejto ploche začalo s výstavbou Základnej deväťročnej školy, a tak aktívna športová činnosť zaniká. Za pomoci Jednotného roľníckeho družstva a školskej mládeže, bolo v roku 1968 vybudované nové futbalové ihrisko a pri základnej deväťročnej škole i hokejové. Žiacke hokejové družstvo sa pravidelne zúčastňovalo okresných súťaží, na ktorých obsadzovalo popredné miesta. Prvými športovcami, ktorí reprezentovali obec Jarabina na významných športových podujatiach, bol futbalista, ďalšími boli dvaja zápasníci voľným štýlom. V roku 1995 šiesti žiaci školy reprezentovali Slovensko a okres Stará Ľubovňa na 16. ročníku Medzinárodného turnaja kadetov v belgickom meste Mons (Mesvin). Od roku 1999 sa každoročne koná



futbalový turnaj - Memoriál Doc. RSDr. Michala Lajčáka. Z obce Jarabina pochádzajú známi hokejisti volejbalisti, hádzanári. V obci je známe aj podujatie Medzinárodný maratón mieru.

3.1.4.1.3 Zdravotníctvo

Obyvatelia obce dochádzajú za zdravotnou starostlivosťou do mesta Stará Ľubovňa. V obci služby spojené so zdravotnou starostlivosťou nie sú dostupné.

3.1.4.1.4 Sociálne služby

Zariadenie pre seniorov a domov sociálnych služieb pre dospelých v Jarabine Geront-vital, (združenie na podporu kvalitného života klientov domova dôchodcov v Jarabine), je nízkokapacitné zariadenie rodinného typu. Má 16 klientov, z toho 7 klientov je v zariadení pre seniorov, 9 klientov v domove sociálnych služieb pre dospelých. ZPS a DSS vzniklo v roku 2005. Klientmi sú starí a chorí ľudia, občania obce Jarabina, ktorí vzhľadom na svoj vek, zdravotný stav a sociálne pomery nie sú schopní sa o seba postarať, a preto sú odkázaní na pomoc inej osoby. Ďalšou cieľovou skupinou sú občania okolitých obcí a územia Prešovského samosprávneho kraja, ktorí taktiež potrebujú pomoc podľa §35 a §38 zákona 448/2008 Z. z. o sociálnych službách.

3.1.4.1.5 Cestovný ruch a rekreácia

Medzi hlavné turistické atrakcie patrí Jarabinský prielom, ktorý leží asi 0,5 km severne od obce, v nadmorskej výške 630-700 metrov nad morom. Predstavuje riečno-krasový prielom epigenetického charakteru vytvorený potokom Malý Lipník. Je vytvorený vo vápencovom bradle Dutkovej skaly. Začína sa už v hornom toku potoka Malý Lipník pod bradlom zvanom Baraní roh, asi 2 km od Jarabiny a končí sa pod Lysou skalou vysokou 80-100 m.

Z dolného konca sa potok prelieva úzkou uličkou skál hlbokými skalnatými korytami prírodného pôvodu, nazývanými Baňi - Medžy pecy. Traduje sa, že sú bez dna. Prístup k nim je sťažený, miestami nemožný, a to z dôvodu klzkosti skál, ktoré sú obmývané vodou s nevyhovujúcou hĺbkou spomínaných Baní. V hornej časti prielomu, po jeho ľavej strane, sa vo vápencovej stene nad šikmým svahom nachádza Ganok. Jedná sa o dva otvory v skalnom útese spojené vnútornou tesnou dutinou. Eróznymi procesmi sa tu vytvorila menšia tiesňava. Jej spodná časť za kameňolomom je asi 100 m dlhá a úzka o šírke okolo 1,5 - 5 m. Potok ňou preteká vo vyerodovanom kľukatom koryte s malými nádržkami s krútnavovými "obrými hrncami" tvorenými vírivou činnosťou vody. Ich priemer je až 3 m a hĺbka 1 - 3 m. Podľa nich sa táto časť miestne nazýva ako Jarabinské pece. Horná časť prielomu je široká niekoľko desiatok metrov s vysokými stenami a strmými svahmi. Dĺžka prielomu je okolo 800 m.



Jarabinský prielom je vytvorený v druhohorných vápencoch pieninského úseku bradlového pásma čorštýnskej série zloženej zo strednojurských až spodnokriedových, krinoidových, hľutnatých i kalpionelových a bezkalpionelových vápencov. Voda potoka zároveň vápenec aj chemicky rozpúšťala.

Ďalšou prírodnou zaujímavosťou je Jaskyňa pod Vabcom. Jaskyňa sa nachádza severovýchodne od obce v opustenom kameňolome "Nad Homol'ovačkou" pod štátnou cestou zo Starej Ľubovne do Mníška nad Popradom, neďaleko sedla Vabec (766 m.n.m.).

Otvor jaskyne situovaný hneď na začiatku kameňolomu pod zráznou asi 10 m vysokou vápencovou stenou leží vo výške okolo 750 m.n.m. Vápencový komplex sa pomerne strmo nakláňa na juhozápad. Výška podzemných priestorov sa pohybuje od 2,2 m do 3,5 m. Prístupná a zdokumentovaná vodorovná dĺžka jaskyne meria 7,5 m.

Neoddeliteľnou súčasťou cestovného ruchu v regióne sú vystúpenia speváckej skupiny POĽANA. Vznikla v roku 1978 pri obecných slávnostiach 100. výročia Dobrovoľného hasičského zboru.

Pri speve trávnic (horových špivanok), vystaňovaleckých, drotárskych, svadobných, či tanečných piesní sa vyskytuje autentický trojhlas typický pre rusínske obyvateľstvo podtatranských podhorských oblastí.

V roku 1999 vydala spevácka skupina zvukový záznam na CD nosiči pod názvom *Korčene*. Rok 2004 bol prvým ročníkom slávností *Poznávaj a uchovávaj* tradície svojich predkov, kde sa prezentujú ľudové remeslá, ochutnávka tradičných jedál a ľudové zvyky aj z okolitých obcí. Doteraz fungujúce tkáčstvo je ďalším lákadlom pre návštevníkov obce a regiónu. Základnou surovinou na výrobu tkanín v Jarabine boli ľan a ovčia vlna.

Tkanie na dedinách bolo vždy údelom žien. Používali tri druhy väzieb: plátňová (polotno), keprová (drelich) a ripsová (na obšyvky).

Podľa hrúbky nití bolo tenké plátno určené na plachty, košele, spodnice, a na farbenie.

Z najtenších nití tkali ripsovou väzbou tkaniny na manžety (obšyvky) košiel a opliecok.

Pri tkaní obšyvok sa špeciálnou úpravou používa doska (gonot). Keprovou väzbou sa tkali látky, určené na obliečky perín a podhlavníkov, obrusy, vrchné prikrývadlá na posteľe a ženské súkno (smuhavky). Zo zrebného (hrubého) plátna šili vrecia (mjichy).

Popri tkaninách z ľanu bolo v živote jarabinčanov veľmi dôležité súkno z ovčej vlny. Tkali sa štyri druhy domáceho súkna: biele, čierne, sivé a vzorkované. Biele, čierne a sivé tkali na metráže. Vzorkované boli deky (plat) na prikrývanie pri spaní a na prikrývanie dobytku.

Z bieleho, čierneho a sivého súkna sa šili nohavice (chološni) a kabáty. Vlnená tkanina po sňatí z krosien je veľmi riedka. Zhustne valchovaním. Valchy nazývali (foľuš).



V súčasnosti sa ešte zhotovujú handričkové koberce (pokrovcí). Do útku sa dávajú úzke pružky strihaných, alebo trhaných handričiek. Kým prvé druhy handričkových kobercov slúžili ako plachty na slamníky do postele, terazšie sa používajú do interiérov na podlahy alebo na iné interiérové doplnky.

3.1.4.1.6 Kultúrne inštitúcie a kultúrne pamiatky

V rokoch 1929 - 1932 pôsobil v Jarabine učiteľ Ivan Šutjak. Po jeho príchode sa začali rozvíjať aj nové formy mimoškolskej činnosti. Založil národný rusínsky kultúrny spolok - Čitarňa A. V. Duchnoviča. Ivan Šutjak zorganizoval a režíroval divadelné predstavenia, nacvičil rusínsky národný tanec *kolomijku*. V roku 1934 súbor vystúpil mimo Jarabiny prvýkrát na dňoch ruskej kultúry v Starej Ľubovni a ešte v tom istom roku na národopisných slávnostiach v Tatranskej Lomnici.

Niektorí mladí Jarabinčania v prvých rokoch po druhej svetovej vojne doplnili rady Ukrajinského národného divadla a Poddukelského ukrajinského ľudového súboru.

Po oslobodení v roku 1945 sa rozprúdila intenzívna kultúrna činnosť.



3.1.4.2 Technická infraštruktúra

3.1.4.2.1 Cestná sieť a dopravné systémy

Cestná sieť

Okrem dopravnej funkcie plní spolu s priekopami aj funkciu protieróznej ochrany a spolu so sprievodnou zeleňou dotvára ráz krajiny. Dopravná sieť nachádzajúca sa na území katastra je miestneho významu a slúži všetkým obyvateľom daného regiónu.

K. u. Jarabina prechádzajú štátne cesty 3. triedy: III/541013 (Stará Ľubovňa-Jarabina-Litmanová), III/541002 (Jarabina) a cesta 1. triedy I/68 (Stará Ľubovňa-Mníšek nad Popradom) Cesty III/541013 a I/68 sa nachádzajú v obvode PPU - štátne cesty -113872 m².

V obci sa nachádza sieť miestnych komunikácií – 708 m². Sieť poľných ciest - 134030 m² - má charakter účelových ciest miestneho významu, slúžia väčšinou ako prístupové alebo spojovacie komunikácie. Lesné cesty sprístupňujú lesné porasty v severnej časti katastra – 90719 m².

Cyklotrasy

Obecné komunikácie a poľné cesty v rámci katastra slúžia pre cyklistov a turistov.

Cestná doprava

Obyvatelia obce majú cestnú osobnú dopravu v rámci okresu a kraja zabezpečenú priebežnými linkami SAD. Dopravné spojenie v rámci kraja je zabezpečené aj inými prepravnými spoločnosťami.

Železničná doprava

Najbližšia železničná stanica sa nachádza v Starej Ľubovni s napojením na trasy smer Poprad, Lipany, Sabinov.

3.1.4.2.2 Vodné hospodárstvo

V území sa nachádzajú pásma hygienickej ochrany (PHO) I. stupňa okolo vodojemov, ktoré sú oplotené a ochranné pásma prírodných liečivých zdrojov a minerálnych vôd I. a II. stupňa. Celková plocha vodných tokov v k. u. je 16,3 ha. V katastrálnom území obce Jarabina sa nachádzajú vodné plochy - rybníky, chovné pstruhové. Sú mimo obvodu PPU.

Podľa údajov KN väčšina vodných tokov je vlastnícky vysporiadaná. Toky, ktoré nie sú vysporiadané, budú v rámci projektu PU vyhraničené a vlastnícky usporiadané do vlastníctva SR v správe Slovenského vodohospodárskeho podniku, š. p., OZ Košice, správa Dunajca a Popradu, závod Poprad.



3.1.4.2.3 Energetické hospodárstvo

Zásobovanie plynom

Prevažná časť domov v obci je vykurovaná plynom, niektoré domácnosti drevom alebo elektrickou energiou.

Zásobovanie elektrickou energiou

Zásobovanie elektrickou energiou je zabezpečené NN sieťou, ktorá je tvorená prevažne vzdušnými vedeniami v rámci celej obce. Na stĺpoch NN je umiestnené verejné osvetlenie.

3.1.4.2.4 Telekomunikácie

Pokrytie telefónnym signálom operátorov pôsobiacich na území SR (Telecom, Orange, O2) je dostatočné.

3.1.4.2.5 Odpadové hospodárstvo

V obci je zabezpečený separovaný zber odpadu a vývoz komunálneho odpadu.



3.1.4.3 Štandardy minimálnej vybavenosti obce

Tabuľka 13. Vybavenosť obce

Výber ukazovateľov	Odporúčaná vybavenosť	Stav v obci
Školstvo		
Materská škola	•	Áno
Telovýchova a šport		
Ihrisko pre deti	•	Áno
Ihrisko pre mládež a dospelých	•	Áno
Ihrisko maloplošné (menej ako 2000m ² plochy)	•	Áno
Cestovný ruch – verejné ubytovanie		
Horské apartmány	o	Nie
Zdravotníctvo a sociálne služby		
Ambulancie	o	Nie
Maloobchod		
Potraviny, zmiešaný tovar	•	Áno
Kultúra		
Knižnica (obecná, regionálna, krajská)	o	Áno
Výstavné priestory (výstavné areáli a siene)	•	Nie
Kultúrno –osvetové zariadenia, klubovne	•	Áno
Kostoly, modlitebne, synagógy, meditačné priestory	o	Áno
Cintoríny, domy smútku, urnové háje, krematóriá	•	Áno
Zeleň		
Parky a iné typy verejnej parkovej zelene	o	Áno
Zeleň v obytných územiach	o	Áno
Zeleň pri občianskej vybavenosti	•	Áno
Ostatná zeleň (cintoríny, kempy, zeleň peších zón, ...)	•	Áno
Zeleň pri výrobných a priemyselných areáloch	•	Nie
Prírodná zeleň (lesy)	•	Áno
Služby		
Služby pre obyvateľov (murár, elektrikár, a iné)	•	Áno

• odporúčaná vybavenosť

o alternatívne doplnenie vybavenosti



3.2 Analýza vonkajšieho prostredia

STEEP analýza vonkajších faktorov	
Sociálne faktory	<ul style="list-style-type: none"> • prírastok, úbytok obyvateľov • migrácia obyvateľov • vzdelanie • sociálne postavenie obyvateľov • historický a kultúrny vývoj spoločnosti • náboženské vyznanie
Technologické faktory	<ul style="list-style-type: none"> • zavádzanie IKT • zavádzanie inovatívnych technológií do výroby, postupov a procesov • investície v budúcnosti
Ekonomické faktory	<ul style="list-style-type: none"> • prepojenie s politickými faktormi • stav jednotlivých sektorov národného hospodárstva • vývoj meny, kurzu, inflácie • kúpyschopnosť obyvateľstva
Ekologické faktory	<ul style="list-style-type: none"> • ekosystémový prístup • ekosystémové služby
Politické faktory	<ul style="list-style-type: none"> • stupeň liberarlizácie a demokracie • legislatívne zmeny ovplyvňujúce podnikateľskú sféru • prenos kompetencií zo štátnej úrovne na nižšie úrovne



3.3 Zhodnotenie súčasného stavu územia - SWOT analýza

Silné stránky	Slabé stránky
<ul style="list-style-type: none"> - kreatívny manažment s dostatočnými odbornými skúsenosťami - potenciál v oblasti kultúrneho dedičstva - jedinečné prírodné bohatstvo - veľký potenciál pre vidiecky cestovný ruch - potenciál pre poľnohospodársku prvovýrobu a druhovýrobu - potenciál pre lesnícku prvovýrobu a druhovýrobu - veľký potenciál pre agroturizmus - pozemky vo vlastníctve obce na IBV - zásobovanie pitnou vodou - zriadený domov sociálnych služieb - relatívne zachovalé životné prostredie z dôvodu nízkej industrializácie regiónu - blízkosť okresného mesta - blízkosť veľkého zamestnávateľa - existencia obecnej knižnice - existencia obecnej MŠ a ZŠ - skúsenosti s realizáciu národných a nadnárodných projektov 	<ul style="list-style-type: none"> - nízky rozpočet obce - nízka diverzifikácia poľnohospodárskych činností - zlý technický stav budov vo verejnej správe - nízka kvalita technickej infraštruktúry - nedostatočný marketing v oblasti zhodnotenia prírodného a kultúrneho potenciálu - nedostatočne využitý prírodný potenciál - nedostatočná protipovodňová ochrana - nedostatočné materiálne technické vybavenie MŠ - nižšia kvalita miestnych komunikácií -
Príležitosti	Ohrozenia
<ul style="list-style-type: none"> - blízkosť mies s kultúrne historickým potenciálom - blízkosť mies so zhodnoteným prírodným potenciálom - vysoká návštevnosť blízkeho okolia - výhodná poloha na štátnej ceste do Poľska - vytvorenie krátkych odbytových reťazcov pre obyvateľov blízkych miest - podpora v oblasti budovania cyklotrás z národnej úrovne - podpora vidieckeho cestovného ruchu z národnej úrovne - možnosť podpory definovaných oblastí z EŠIF - dostupnosť stredných škôl - možnosť podpory definovaných oblastí z iných finančných mechanizmov 	<ul style="list-style-type: none"> - nezáujem o domáce eko a bio produkty - neúspešnosť pri čerpaní finančných prostriedkov z EŠIF - neúspešnosť pri čerpaní finančných prostriedkov z iných finančných mechanizmov - nedostatočný záujem zo strany návštevníkov - nedostatok štátnych dotácií na skvalitnenie infraštruktúry vidieckeho cestovného ruchu - nedostatočná prevencia pred environmentálnymi rizikami - neúspešnosť pri čerpaní fondov



3.4 IDENTIFIKOVANÉ POTREBY

1. Vytvoriť podmienky pre efektívne využitie kultúrnohistorického potenciálu, s ohľadom na existenciu kultúrneho dedičstva v oblasti sakrálnych pamiatok, tradícií v oblasti rusínskej kultúry, známych osobností a s ohľadom na existenciu atraktívnych prírodných lokalít nadregionálneho významu.
2. Zabezpečiť väčší dôraz ochrane, rozvoju, zhodnocovaniu a efektívnemu využívaniu endogénnych zdrojov, kultúrneho a prírodného dedičstva.
3. Klásť väčší dôraz na ochranu biologickej diverzity, efektívne využívanie pôdy, ekosystémový prístup a podpora ekosystémových služieb vrátane zelených infraštruktúr, podpora energetickej efektívnosti a využitia energie z obnoviteľných zdrojov .
4. Zvýšiť záujem o poľnohospodársku výrobu, živočíšnu aj špeciálnu rastlinnú, vytvorenie dostatočnej surovinovej základne pre potravinársky priemysel, diverzifikácia poľnohospodárskej prvovýroby s orientáciou na výrobky s vyššou pridanou hodnotou (vyššia špecializácia výroby).
5. Vytvoriť pracovné príležitosti a zvýšiť zamestnanosť a motivovať k zakladaniu mikro a malých podnikov, podpora nových výrobkov s vyššou pridanou hodnotou, trvalo udržateľná integrácia mladých ľudí do pracovného života, zvýšenie šancí pre 50+.
6. Zvýšiť individualizáciu miery podpory v oblasti poskytovaných sociálnych služieb podľa potrieb prijímateľov a rozvoj alternatívnych sociálnych služieb. Rozšírenie typov poskytovaných ambulantných a terénnych služieb, zvýšenie ich kvality.
7. Zabezpečiť investícií do infraštruktúry malých rozmerov, technickej, sociálnej, voľnočasovej, najmä v nadväznosti na podporu aktívneho a zdravého starnutia



4 STRATEGICKÁ ČASŤ

Vízia

JARABINA ATRAKTÍVNA PRE OBYVATEĽOV A PÚTAVÁ PRE NÁVŠTEVNÍKOV

Prioritná oblasť: HOSPODÁRSTVO	Prioritná oblasť: SOCIÁLNA (SLUŽBY)	Prioritná oblasť: ŽIVOTNÉ PROSTREDIE
Globálny cieľ	Globálny cieľ	Globálny cieľ
Prostredie s vhodnými podmienkami pre vznik pracovných miest	Bezpečné prostredie s kvalitnými službami	Bezpečné prostredie s kvalitnými ekosystémovými službami
Špecifické ciele	Špecifické ciele	Špecifické ciele
Zhodnotením prírodného a kultúrno-historického potenciálu vytvoriť lepšie podmienky pre vznik pracovných miest	Skvalitnením a rozšírením služieb prispieť k atraktivnosti obce	Environmentálne prijateľnými investíciami zlepšiť kvalitu života
Skvalitnením technickej infraštruktúry sekundárne ovplyvniť podmienky pre vznik pracovných miest		



Vízia: JARABINA ATRAKTÍVNA PRE OBYVATEĽOV A PÚTAVÁ PRE NÁVŠTEVNÍKOV

PRIORITNÁ OBLASŤ HOSPODÁRSTVO

Obec plánuje cielenými investíciami do jednotlivých oblastí zvýšiť výkonnosť miestnej ekonomiky.

1.Globálny cieľ: Prostredie s vhodnými podmienkami pre vznik pracovných miest

1.1 Špecifický cieľ: Zhodnotením prírodného a kultúrno-historického potenciálu vytvoriť lepšie podmienky pre vznik pracovných miest

Z hľadiska štruktúry zamestnanosti bolo podľa Štatistického úradu v okrese Stará Ľubovňa ku koncu roka 2014 zamestnaných v poľnohospodárstve, lesníctve a rybolove – 571 osôb, v priemysle spolu – 1709 osôb. Z uvedených údajov vyplýva, že vhodné podmienky pre vznik pracovných miest na vidieku vytvára primárny sektor. Pre udržanie a rast vidieckej zamestnanosti je dôležitý počet a stabilita podnikateľských subjektov v obci.

V obci Jarabina sa poľnohospodárskou prvovýrobou a druhovýrobou zaoberá POĽANA – podielnícke družstvo Jarabina, ktorého potenciál spočíva aj v diverzifikácii činností v oblasti prvovýroby a druhovýroby. V obci sú evidovaní aj súkromne hospodáriaci roľníci. V katastri obce je 975,16 hektárov lesa, z toho vo vlastníctve obce je 467 hektárov rubných plôch hektárov lesa, čo tvorí potenciál pre spracovanie drevnej hmoty.

Prešovský kraj je prevažne hornatým regiónom s vysokým podielom málo produkčných pôd. V raste a rozvoji miestnych ekonomík sú medzi regiónmi Slovenska pomerne veľké rozdiely. Výrazná je polarizácia najmä medzi regiónmi viac orientovanými na priemysel a regiónmi orientovanými na poľnohospodárske a lesnícke činnosti. Eliminovať tieto disparity je možné podporou služieb a rozvojom infraštruktúry v oblasti vidieckeho cestovného ruchu a rastúcim dopytom po sprievodných službách týkajúcich sa agroturizmu a rekreačných činností. Vo väzbe na vytváranie pracovných miest má obec záujem zhodnotiť prírodný a kultúrny potenciál. V obci sa nachádza viac lokalít regionálneho a nadregionálneho významu. Patrí k nim Jarabinský prielom, Litmanovský potok a Košarky –Bastina. Dostupnosť niektorých lokalít je v súčasnosti obtiažna. Cielenými investíciami plánuje obec zabezpečiť lepší prístup k týmto lokalitám, avšak s dôrazom na ekosystémový prístup zabezpečujúci zachovanie ich environmentálnej hodnoty.



Opatrenie: 1.1.1: Podpora činností v oblasti poľnohospodárskej a lesnej prvo a druhovýroby

Aktivita 1.1.1.2: Spracovanie drevnej hmoty

Opatrenie 1.1.2: Podpora a rozvoj infraštruktúry a aktivít CR

Aktivita 1.1.2.1: Vybudovanie nových prvkov turistickej infraštruktúry v Jarabinskom prielome

1.2 Špecifický cieľ: Skvalitnením technickej infraštruktúry sekundárne ovplyvniť podmienky pre vznik pracovných miest

Nízka kvalita infraštruktúry a nedostatok finančných zdrojov na zvýšenie jej kvality patria medzi hlavné faktory, ktoré bránia ekonomickému rozvoju vidieckych oblastí, a zároveň zhoršujú stav životného prostredia. Rekonštrukcia miestnych a účelových komunikácií v obci Jarabina, ktoré sú súčasťou dopravného vybavenia obce a vytvárajú dopravné spojenie v jej záujmovom území, prispeje ku zvýšeniu kvality života obyvateľov, a taktiež k rozvoju podnikania a udržaniu zamestnanosti.

1.2.1 Opatrenie: Rekonštrukcia miestnych a účelových komunikácií

Aktivita: 1.2.1.1 Rekonštrukcia miestnych komunikácií

PRIORITÁ OBLASŤ SOCÁLNA (Služby)

2. Globálny cieľ: Bezpečné prostredie s kvalitnými službami

2.1 Špecifický cieľ: Skvalitnením a rozšírením služieb prispieť k atraktivnosti obce

V súčasnej modernej a najmä „rýchlejšej“ dobe by poskytovanie služieb verejnou správou prostredníctvom využívania informačno-komunikačných technológií malo byť samozrejmosťou. eGovernment alebo elektronizácia spoločnosti je interaktívna komunikácia na úrovni verejnej správy a občana, podnikateľa, či iného dotknutého subjektu. Obec Jarabina sa zapojí do elektronizácie verejnej správy, ktorá bude výrazným prínosom, pretože zníži čas strávený vybavovaním úradných záležitostí priamo z domu a minimalizuje chybovosť.

Obec Jarabina zabezpečí v rámci naplňovania programu hospodárskeho a sociálneho programu preventívne opatrenia proti vandalizmu a kriminalite. Bezpečnostné prvky kvalitnej cestnej infraštruktúry doplní verejné osvetlenie. Obec plánuje, v súlade s platnou legislatívou,



rekonštrukciu a modernizáciu verejného osvetlenia, v prípade potreby doplnením nových svetelných bodov, teda zahustením existujúcej svetelnej sústavy.

Prostredníctvom výstavby nájomných bytov plánuje obec Jarabina riešiť situáciu znevýhodnených domácností, a to v súlade s globálnym cieľom štátnej bytovej politiky, ktorým je „postupné zvyšovanie celkovej úrovne bývania tak, aby bolo pre obyvateľstvo dostupné, a aby si každá domácnosť mohla zabezpečiť primerané bývanie“. Výstavbu nájomných bytov zabezpečí v súlade s rešpektovaním existujúcich ekosystémov, a jej cieľom bude kvalitné ekosystémové služby zachovať pre budúce generácie. Obec zároveň plánuje v území plánovanom pre individuálnu výstavbu rodinných domov v prvom kroku riešiť prípravu územia, jeho dopravné napojenie na cestnú sieť, vybudovanie prípojok inžinierskych sietí k hraniciam jednotlivých pozemkov, ako aj napojenie územia na prvky technickej infraštruktúry.

Vidiecke oblasti, čo sa týka uchovávaného bohatého kultúrneho, architektonického, prírodného, sociálneho, kulinárskeho a hospodárskeho dedičstva, majú pre spoločnosť veľký význam. V súčasnosti, keď sa vidiecke oblasti v dôsledku svojich charakteristík a problémov od seba vo veľkej miere odlišujú, niektoré z nich čelia vyludňovaniu a starnutiu obyvateľstva, má snaha uchovať ľudovú slovesnosť, zvyky a tradície ešte väčší zmysel. Obyvatelia v obci Jarabina sú s rusínskou kultúrou úzko spätí. Zachovávajú toto kultúrne dedičstvo prostredníctvom uchovávaného tradícií a zvykov počas rôznych slávností a folklórnych vystúpení.

O tom, že obec Jarabina má silný kultúrno-historický potenciál pre vidiecky cestovný ruch, svedčia aj sakrálné pamiatky nachádzajúce sa na území obce. Je to najmä známa národná kultúrna pamiatka ikonostas v gréckokatolíckom chráme Narodenia presvätej Bohorodičky. Ikonostas je presne datovaný vďaka zachovanému latinskému nápisu na zadnej strane ikony sv. Jána Krstiteľa z roku 1803.

Obec Jarabinu preslávil rodák z Jarabiny Michal Strenk, pravdepodobne najznámejší Slováč, ktorý slúžil ako seržant v americkej námornej pechote. Obec plánuje v rámci navrhovaného Domu tradícií zriadiť pamätnú izbu Michala Strenka. Z rusínsko-ukrajinskej obce Jarabina pochádza aj Mikuláš Dic, akademický maliar.

Spomalenie hospodárskeho rastu spôsobuje v niektorých oblastiach pokles poľnohospodárskej činnosti, kým iné oblasti zaznamenávajú rast ekonomík vďaka vidieckemu cestovnému ruchu a agroturizmu, a to vzhľadom na svoje prírodné prostredie. Vďaka svojmu dostatočnému prírodnému a kultúrnohistorickému potenciálu a správne nastavenej koncepcii cestovného ruchu má obec možnosť podporiť rozvoj nových produktov cestovného ruchu, ktoré budú využívať a zhodnocovať existujúci potenciál obce.



Záujem o zdravý životný štýl, aktívny oddych a fyzický oddych v moderných športových indoorových a outdoorových zariadeniach, akými sú napríklad fit parky, či telocvične v prírode, s nainštalovanými rôznymi športovými náradiami, je v súčasnosti veľký záujem. Obec plánuje vybudovať športový areál na realizáciu voľnočasových aktivít.

Opatrenie 2.1.1: Podpora služieb na zvýšenie bezpečnosti a uľahčenie dostupnosti verejnej správy

Aktivita 2.1.1.1: Elektronizácia verejnej správy

Aktivita 2.1.2.2: Preventívne opatrenia proti vandalizmu a kriminalite

Aktivita 2.1.2.3: Modernizácia verejného osvetlenia

Opatrenie 2.1.2: Lepšie bývanie

Aktivita 2.1.2.1: Výstavba nájomných bytov

Aktivita 2.1.2.2: Technická infraštruktúra pre plánovanú IBV

Opatrenie 2.1.3: Podpora tvorby Koncepcie vidieckeho cestovného ruchu (VCR) a nových cestovných produktov a voľnočasových aktivít

Aktivita: 2.1.3.1 Podpora a zachovávanie kultúrneho dedičstva , s ohľadom na tradície, sakrálne pamiatky a známe osobnosti

Aktivita 2.1.3.2 Vybudovať naučné chodníky a doplnkovú infraštruktúru v prepojení na iné zaujímavosti v obci a jej okolí

Aktivita 2.1.2.3. 5 Vybudovanie areálu voľnočasových aktivít

PRIORITNÁ OBLASŤ ŽIVOTNÉ PROSTREDIE

3. Globálny cieľ: Bezpečné prostredie s kvalitnými ekosystémovými službami

3.1 Špecifický cieľ: Environmentálne prijateľnými investíciami zlepšiť kvalitu života

Pokles počtu obyvateľov a odchod mladých ľudí z vidieka do stredne veľkých miest alebo veľkomiest je závažným problémom v celej Európe. Hlavnými dôvodmi sú neexistujúce pracovné miesta, nízke mzdy a malá príťažlivosť. Problémom je aj nárast nových, kvalifikovaných mladých pracovníkov. Rozvoj ekosystémových služieb môže byť novou výzvou.



Zabezpečenie udržateľného a efektívneho využívania potenciálu prírodných zdrojov je v súčasnosti cieľom viacerých európskych politík. Šetrné nakladanie s prírodnými zdrojmi a ich ochrana sú súčasťou viacerých národných dokumentov. Tento environmentálny prístup sekundárne prispieva aj k vytváraniu pracovných príležitostí. Z hľadiska zachovania kvalitných ekosystémových služieb je potrebné, aby aktivity, ktoré obec vykoná pri zvyšovaní energetickej efektívnosti objektov verejnej správy a nevyužívanej multifunkčnej budovy, boli environmentálne prijateľné, v súlade so Smernicou o energetickej hospodárnosti budov (2002/91/ES vs. 2010/31/EU).

Budovanie protipovodňovej ochrany, zníženie dôsledkov povodní na životné prostredie, na činnosti v oblasti poľnohospodárskej prvovýroby, ako aj na činnosti v oblasti produkcie a služieb iných segmentov miestnej ekonomiky, na zdravie ľudí a kultúrno – historické dedičstvo, je pre obyvateľov obce dôležité. Snaha o zlepšenie protipovodňovej ochrany je komplementárna ku celoeurópskym snahám v oblasti eliminácie nepriaznivých dôsledkov povodní, ale najmä je komplementárna ku snahám regiónu, keďže opatrenia realizované len v malých častiach povodí neprinášajú potrebné účinky.

Systematickosť pri posilňovaní prírodných procesov a využívanie zelenej infraštruktúry zabezpečuje možnosť získať z prírody viaceré prínosy. Zelenou infraštruktúrou je možné nahradiť napr. aj budovanie ochrannej infraštruktúry proti povodňam.

Lacnejšou náhradou udržateľnosti zdravého, a bez technických opatrení bezpečného prostredia, môže byť práve zelená infraštruktúra. Zelené priestranstvá podporujúce biologickú rozmanitosť - biodiverzitu, majú mnoho výhod, vytvárajú atraktívne prostredie pre oddych a prácu, dobre pôsobia na zdravie, Prvky zelenej infraštruktúry, akými sú zelené strechy, parky a aleje, prispievajú k ochrane ľudského zdravia, riešeniu sociálnych problémov, šetreniu energiou a uľahčujú odtekanie vody. Využívaním prvkov zelenej infraštruktúry obec prispeje k zvýšeniu kvality ekosystémových služieb a získa sociálne a ekonomické výhody.

Opatrenie 3.1.1 Zvyšovanie energetickej efektívnosti budov

Aktivita 3.1.1.1 Komplexné rekonštrukcie objektov verejnej správy

Aktivita 3.1.1.2 Rekonštrukcia nevyužívanej multifunkčnej budovy

Aktivita 3.1.1.3 Vybudovanie hasičskej zbrojnice

Opatrenie 3.1.2 Budovanie a modernizácia technickej a zelenej infraštruktúry



Aktivita 3.1.2.1 Dobudovanie kanalizácie

Aktivita 3.1.2.2 Budovanie protipovodňovej ochrany

Aktivita 3.1.2.3 Budovanie zelenej infraštruktúry



5 PROGRAMOVÁ ČASŤ

Prioritná oblasť	Opatrenie	Aktivita
HOSPODÁRSTVO	1.1.1: Podpora činností v oblasti poľnohospodárskej a lesnej prvo a druhovýroby	1.1.1.2: Spracovanie drevnej hmoty
	1.1.2: Podpora a rozvoj infraštruktúry a aktivít CR	1.1.2.1: Vybudovanie nových prvkov turistickej infraštruktúry v Jarabinskom prielome

Prioritná oblasť	Opatrenie	Aktivita
SOCIÁLNA (SLUŽBY)	2.1.1: Podpora služieb na zvýšenie bezpečnosti a uľahčenie dostupnosti verejnej správy	2.1.1.1 Elektronizácia verejnej správy
		2.1.2.2 Preventívne opatrenia proti vandalizmu a kriminalite
		2.1.2.3 Modernizácia verejného osvetlenia
	2.1.2: Lepšie bývanie	2.1.2.1: Výstavba nájomných bytov
		2.1.2.2: Technická infraštruktúra pre plánovanú IBV
	2.1.3: Podpora tvorby Koncepcie VCR a nových cestovných produktov a voľnočasových aktivít	2.1.3.1 Podpora a zachovávanie kultúrneho dedičstva, s ohľadom na tradície, sakrálne pamiatky a známe osobnosti
2.1.3.2 Vybudovať náučné chodníky a doplnkovú infraštruktúru v prepojení na iné zaujímavosti v obci a jej okolí		
2.1.2.3 Vybudovanie areálu voľnočasových aktivít		



Prioritná oblasť	Opatrenie	Aktivita
ŽIVOTNÉ PROSTREDIE	Opatrenie 3.1.1 Zvyšovanie energetickej efektívnosti budov	3.1.1.1 Komplexné rekonštrukcie objektov verejnej správy
		3.1.1.2 Rekonštrukcia nevyužívanej multifunkčnej budovy
		3.1.1.3 Vybudovanie hasičskej zbrojnice
	Opatrenie 3.1.2 Budovanie a modernizácia technickej a zelenej infraštruktúry	3.1.2.1 Dobudovanie kanalizácie
		3.1.2.2 Budovanie protipovodňovej ochrany
		3.1.2.3 Budovanie zelenej infraštruktúry



6 REALIZAČNÁ ČASŤ

6.1 Ukazovatele

PRIORITNÁ OBLASŤ HOSPODÁRSTVO				
Typ ukazovateľa	Ukazovateľ	Merná jednotka	Východisková hodnota	Cieľová hodnota
			Rok 2015	Rok 2023
Opatrenie: 1.1.1: Podpora činností v oblasti poľnohospodárskej a lesnej prvo a druhovýroby				
Aktivita 1.1.1.2: Spracovanie drevnej hmoty				
	Spracovaná drevná hmota	m ³	0	
Opatrenie 1.1.2: Podpora a rozvoj infraštruktúry a aktivít CR				
Aktivita 1.1.2.1: Vybudovanie nových prvkov turistickej infraštruktúry v Jarabinskom prielome				
	Nové prvky turistickej infraštruktúry	počet	0	

PRIORITNÁ OBLASŤ SOCIÁLNA (SLUŽBY)				
Typ ukazovateľa	Ukazovateľ	Merná jednotka	Východisková hodnota	Cieľová hodnota
			Rok 2015	Rok 2023
Opatrenie 2.1.1: Podpora služieb na zvýšenie bezpečnosti a uľahčenie dostupnosti verejnej správy				
Aktivita 2.1.1.1: Elektronizácia verejnej správy				
	Obyvatelia využívajúci elektronické služby verejnej správy	počet	0	
Aktivita 2.1.2.2: Preventívne opatrenia proti vandalizmu a kriminalite				
	Nové bezpečnostné prvky	počet	0	
Aktivita 2.1.2.3: Modernizácia verejného osvetlenia				
	Nové prvky svetelnej sústavy	počet	0	
	Modernizované prvky svetelnej sústavy	počet	0	
Opatrenie 2.1.2: Lepšie bývanie				
Aktivita 2.1.2.1: Výstavba nájomných bytov				
	Nové nájomné byty	počet	0	
Aktivita 2.1.2.2: Technická infraštruktúra pre plánovanú IBV				
	Nová technická infraštruktúra	m	0	
Opatrenie 2.1.3: Podpora tvorby Koncepcie VCR a nových cestovných produktov a voľnočasových aktivít				
Aktivita: 2.1.3.1 Podpora a zachovávanie kultúrneho dedičstva, s ohľadom na tradície, sakrálne pamiatky a známe osobnosti				
	Kultúrne podujatia	počet	0	
Aktivita 2.1.3.2 Vybudovať náučné chodníky a doplnkovú infraštruktúru v prepojení na iné zaujímavosti v obci a jej okolí				
	Prvky doplnkovej infraštruktúry	počet	0	
Aktivita 2.1.2.3 Vybudovanie areálu voľnočasových aktivít				
	Areál voľnočasových aktivít	počet	0	



PRIORITNÁ ŽIVOTNÉ PROSTREDIE				
Typ ukazovateľa	Ukazovateľ	Merná jednotka	Východisková hodnota	Cieľová hodnota
			Rok 2015	Rok 2023
Opatrenie 3.1.1 Zvyšovanie energetickej efektívnosti budov				
3.1.1.1 Komplexné rekonštrukcie objektov verejnej správy				
	Zrekonštruované objekty verejnej správy	počet	0	
3.1.1.2 Rekonštrukcia nevyužívanej multifunkčnej budovy				
	Zrekonštruovaná multifunkčná budova		0	
3.1.1.3 Vybudovanie hasičskej zbrojnice				
	Nová hasičská zbrojnica	počet	0	
Opatrenie 3.1.2 Budovanie a modernizácia technickej a zelenej infraštruktúry				
3.1.2.1 Dobudovanie kanalizácie				
	Nová časti kanalizačnej siete	počet	0	
3.1.2.2 Budovanie protipovodňovej ochrany				
	Počet obyvateľov využívajúcich opatrenia povodňovej ochrany	počet	0	
3.1.2.3 Budovanie zelenej infraštruktúry				
	Nové prvky zelenej infraštruktúry	počet	0	



7 Záver

Vzhľadom na členstvo SR v EÚ budú dimenzie regionálneho rozvoja čoraz viac ovplyvnené schopnosťou miestnej správy získavať prostriedky z týchto zdrojov. Vnútorý rozvoj vidieckych regiónov bude aj naďalej závisieť od vytvárania priaznivého prostredia pre podnikanie, na efektívnej diverzifikácii činností aj v oblasti služieb, na vytváraní verejno-súkromných partnerstiev, na budovaní technickej a občianskej infraštruktúry a ďalšom zhodnocovaní existujúceho potenciálu.



8 Použité zdroje

1. Štatistický úrad SR
2. Zákon č. 539/2008 Z.z. o podpore regionálneho rozvoja, v znení neskorších predpisov
3. Zákon č. 369/1990 Z.z. o obecnom zriadení, v znení neskorších predpisov
4. Koncepcia územného rozvoja Slovenska 2001
5. Program hospodárskeho a sociálneho rozvoja Prešovského samosprávneho kraja
6. Národná stratégia regionálneho rozvoja SR 2010
7. Stratégia Európa 2020
8. Integrovaný regionálny operačný program