


Program hospodárskeho a sociálneho rozvoja obce Jarabina na roky 2023-2030




Názov:	Program hospodárskeho a sociálneho rozvoja obce Jarabina na roky 2023-2030
Územné vymedzenie:	Obec Jarabina
Územný plán obce schválený (A/N):	Nie
Dátum schválenia PHSR:	13.12.2023, uznesením č. 165
Dátum platnosti:	Od 14.12.2023 do 31.12.2030
Verzia ¹ :	1.1
Publikovaný verejne dňa:	15.12.2023
Vypracoval:	RNDr. Radomír Babiak, PhD., www.dokumentypreobce.sk

¹ Prvé prijaté znenie sa označuje číslom 1.0. V prípade zásadnej zmeny sa ďalšie aktualizované verzie označujú 2.0, 3.0 atď. V prípade malých zmien sa označuje 1.1.




Erb a vlajka obce

Erb obce



vlajka obce



Blazón erbu:

V striebornom štíte zo modrého, striebornou ľaliou preloženého vrška vyrastajúci stromček jarabiny s dvoma kolmými listami a hore s tromi strapcami červených bobúľ.

Komentár:

Erb obce sa inšpiruje hagiografickým motívom historického pečatidla z 18. storočia - Panny Márie (ľalia) a doplnený je hovoriacim prvkom - jarabinou. Prijatý r. 2007.

Základné údaje

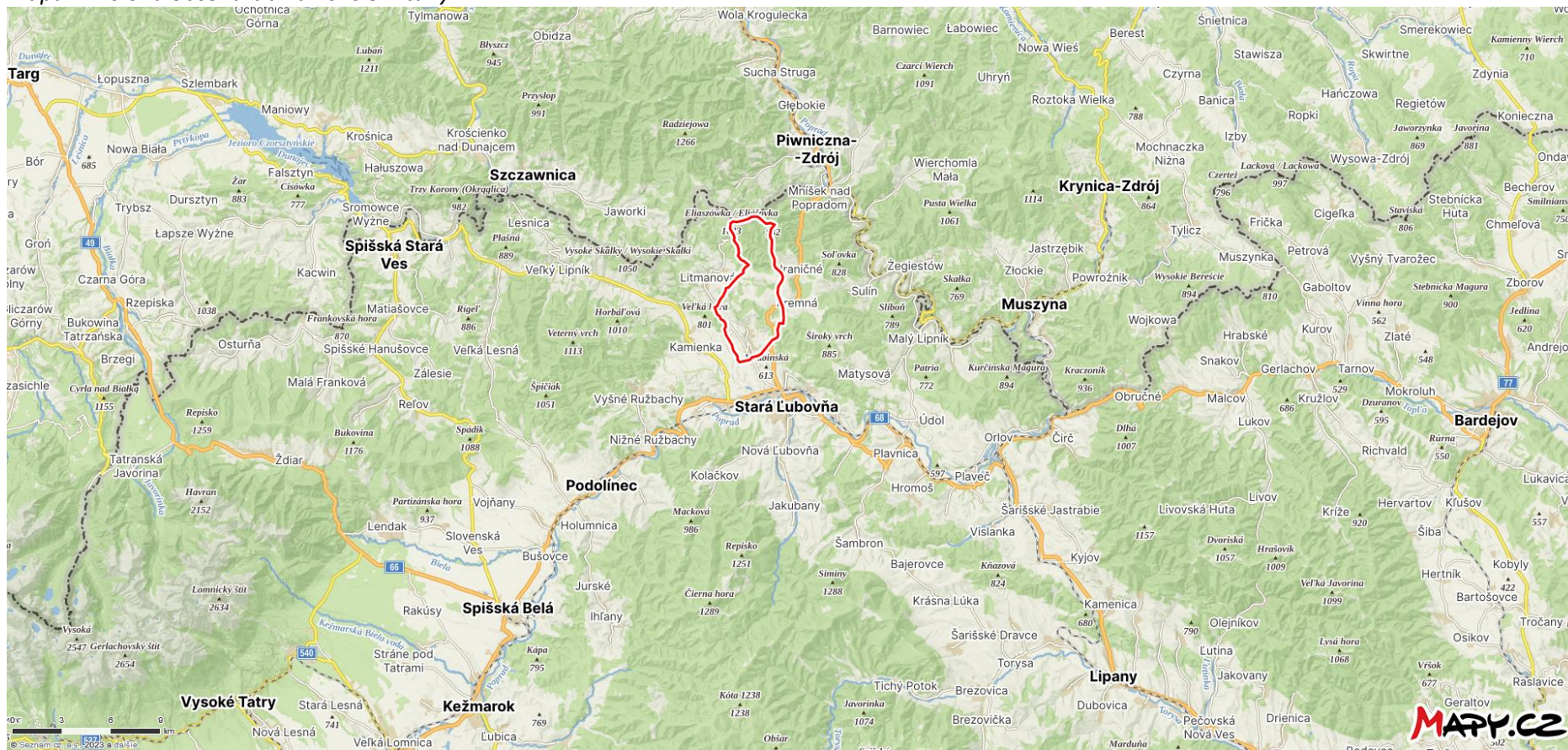
Samosprávny kraj:	Prešovský
Okres:	Stará Ľubovňa
Historický región:	Spiš
Poloha obecného úradu:	49.336777°N, 20.654990°E
Nadm. výška pri obec. úrade:	586 m.n.m.
Rozloha katastra:	2 289,6 ha k 31.12.2022
Počet obyvateľov:	902 k 31.12.2022
Hustota obyvateľstva:	39 obyv./km ²
PSČ:	065 31
Evidenčné číslo vozidiel:	SL (do 31.12.2022)

Oficiálne kontakty

Adresa:	Obec Jarabina
	Obecný úrad č. 58
	065 31 Jarabina
Web:	www.obecjarabina.sk
Email:	info@obecjarabina.sk
Telefón:	052 / 428 40 51
IČO:	00329932



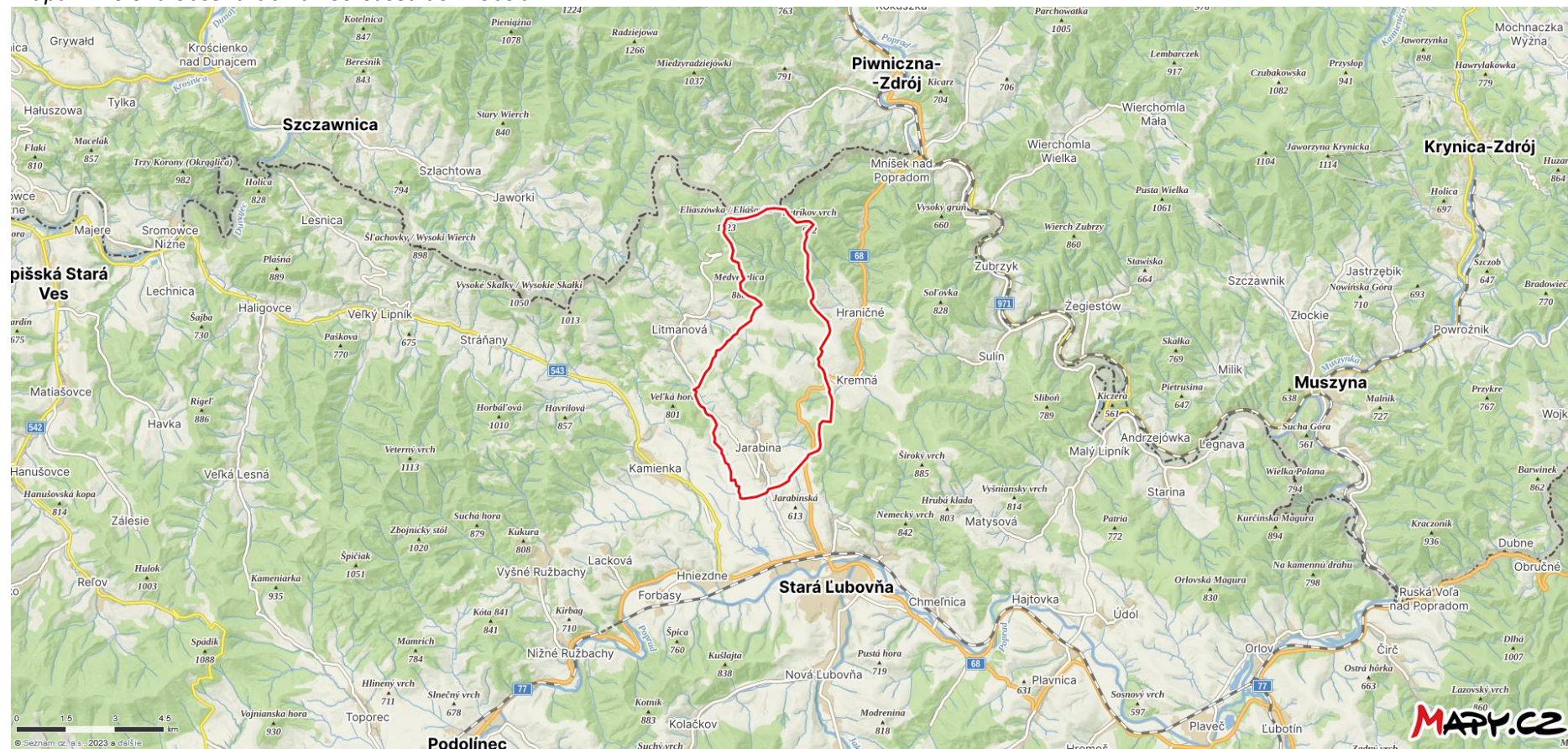
Mapa 1: Poloha obce Jarabina - širšie vzťahy



Zdroj: mapy.cz



Mapa 2: Poloha obce Jarabina voči susediacim obciam



Zdroj: mapy.cz



OBSAH

ÚVOD	7
ZÁMER SPRACOVANIA PROGRAMU HOSPODÁRSKEHO A SOCIÁLNEHO ROZVOJA OBCE JARABINA NA ROKY 2023-2030	8
ANALYTICKÁ ČASŤ	11
ZOZNAM ANALYZOVANÝCH VÝCHODISKOVÝCH KONCEPČNÝCH DOKUMENTOV A DÁT	12
A.I ANALÝZA VNÚTORNÉHO PROSTREDIA	14
Poloha katastrálneho územia a prírodné pomery	14
Kvalita životného prostredia	15
Ochrana prírody a krajiny.....	15
Ochrana pred povodňami	15
Odpadové hospodárstvo	15
Environmentálne záťaž	15
Obyvateľstvo	16
Počet obyvateľov a pohyb obyvateľstva	16
Štruktúra obyvateľov podľa pohlavia a veku	19
Národnostná a konfesionálna štruktúra	21
Vzdelanostná štruktúra	21
Nezamestnanosť	22
Domový a bytový fond	26
Dopravná infraštruktúra	28
Technická infraštruktúra	28
Zdravotnícka a sociálna infraštruktúra, služby	28
Školstvo, kultúrno-spoločenský život a šport	30
Administratívno-správne služby	30
Bezpečnosť v obci	31
Hospodárske pomery	31
Polohová atraktivita územia	31
Poľnohospodárstvo a priemysel	32
Cestovný ruch	32
Finančné hospodárenie.....	33
A.II ANALÝZA VONKAJŠIEHO PROSTREDIA.....	34
Štrukturálne fondy v programovom období 2021-2027.....	35
Zmena klímy	37
STEEP analýza.....	37
A.III ZHODNOTENIE SÚČASNÉHO STAVU ÚZEMIA	39
SWOT analýza.....	39
Kľúčové faktory a disparity územia	40
B-STRATEGICKÁ ČASŤ	41
STRATEGICKÁ VÍZIA A HLAVNÝ CIEĽ OBCE	43



STRATÉGIA ROZVOJA	43
C-PROGRAMOVÁ ČASŤ.....	48
OPATRENIA A PROJEKTOVÉ ZÁMERY PODĽA PRIORITNÝCH OBLASTÍ.....	49
SÚBOR UKAZOVATEĽOV, VÝSLEDKOV A DOPADOV	55
D-REALIZAČNÁ ČASŤ.....	59
AKČNÝ PLÁN OBCE	60
ADMINISTRATÍVNE, ORGANIZAČNÉ A INŠTITUCIONÁLNE ZABEZPEČENIE PHSR.....	63
STRUČNÝ POPIS KOMUNIKAČNEJ STRATÉGIE.....	63
SYSTÉM MONITOROVANIA A HODNOTENIA.....	63
E-FINANČNÁ ČASŤ	65
INDIKATÍVNY FINANČNÝ PLÁN.....	66
MODEL VIACZDROJOVÉHO FINANCOVANIA A FINANČNÝ RÁMEC.....	67
SYSTÉM HODNOTENIA A ZARAĐOVANIA PROJEKTOVÝCH ZÁMEROV DO FINANCOVANIA	73
ZÁVER	74
PRÍLOHY	75
ZOZNAM INFORMAČNÝCH ZDROJOV POUŽITÝCH V PHSR	76
ZOZNAM SKRATIEK POUŽITÝCH V PHSR.....	77
ZOZNAM MÁP, TABULIEK, GRAFOV, OBRÁZKOV A FORMULÁROV	78





Úvod

Obecná samospráva v zmysle zákona č. 369/1990 Zb. o obecnom zriadení a zákona č. 539/2008 Z. z. o podpore regionálneho rozvoja tvorí integrálnu súčasť regionálnej politiky a regionálneho rozvoja. Integrálnou súčasťou regionálnej politiky sa stala najmä v súvislosti s rozsiahlou decentralizáciou verejnej správy, ktorá sa na Slovensku uskutočnila po prelome milénia a ktorou na obecné samosprávy prešlo obrovské množstvo kompetencií, zodpovednosti a taktiež financií, predstavujúcich významnú časť verejných financií. Samosprávy tak v oblasti vytvárania podmienok pre hospodársky a sociálny rozvoj územia majú svoje nezastupiteľné postavenie. Či už v rámci svojich originálnych kompetencií alebo preneseného výkonu štátnej správy, obce zabezpečujú výkony a služby vo verejnom záujme. Z tohto dôvodu je potrebné venovať veľkú pozornosť a úsilie koncipovaniu rozvojových stratégií samospráv.

Dokument „Program hospodárskeho a sociálneho rozvoja obce Jarabina na roky 2023-2030“ (ďalej len „PHSR“) je strednodobý strategický dokument, ktorý na základe analýzy hospodárskej a sociálnej situácie stanovuje strategické ciele a priority v záujme budúceho rozvoja obce. Je prostriedkom na naplnenie vízie ďalšieho smerovania obce. Týmto programom sa uskutočňuje podpora rozvoja na lokálnej úrovni s dôrazom na hospodársku, sociálnu a environmentálnu oblasť. Ide o program cielených opatrení, navrhnutý pre stimulovanie rozvoja obce v strednodobom horizonte.

Cieľom tohto dokumentu je navrhnúť funkčne trvalo udržateľnú rozvojovú stratégiu, zameranú na realizáciu hospodárskeho a sociálneho rozvoja obce so zreteľom na potreby jej obyvateľov. Tento dokument formuluje tak strategické ciele, ako aj konkrétne opatrenia a aktivity, realizáciou ktorých budú tieto ciele naplnené. PHSR nie je uzavretý dokument bez možnosti zmien. Práve naopak, je dokumentom živým, otvoreným, ktorý môže byť v prípade potreby kedykoľvek aktualizovaný, dopĺňovaný a upravovaný. Jeho význam a využitie spočíva predovšetkým v tom, že je spracovaný na základe prieskumu názorov a potrieb volených orgánov obce, jej obyvateľov, záujmových skupín, ako aj za spoluúčasti miestnych aktérov a odborníkov.

Ambíciou dokumentu je podať odpovede na tri základné a najdôležitejšie otázky:

1. Akí sme a kde sa nachádzame?
2. Kam sa chceme dostať?
3. Ako sa tam dostaneme?

Cieľom analytickej časti je identifikácia rozvojových faktorov a disparít obce (akí sme a kde sa nachádzame). Následne je v strategickej časti sformulovaná vízia, ktorá dáva odpoveď na druhú otázku (kam sa chceme dostať). Spôsob ako sa tam dostať je stanovený v stratégii rozvoja, ktorej úspešné naplnenie bude závislé od úspešnosti realizácie opatrení a aktivít, definovaných v programovej časti dokumentu.

Pri vypracovaní tohto programu hospodárskeho a sociálneho rozvoja sa zohľadnili priority Národnej stratégie regionálneho rozvoja SR, ako aj jej vízia regionálneho rozvoja na Slovensku: Slovensko sa má stať krajinou s vysokou kvalitou života všetkých jeho obyvateľov. V záujme naplnenia dlhodobej vízie regionálneho rozvoja SR zameranej na rozvoj obcí, miest a regiónov, na zvyšovanie ich výkonnostného potenciálu a konkurencieschopnosti Národná stratégia regionálneho rozvoja SR stanovuje strategický cieľ: Integrovaným a výsledkovo orientovaným prístupom k regionálnemu rozvoju a na základe využitia vnútorného potenciálu regiónov zvýšiť do roku 2030 ich adaptabilitu, konkurencieschopnosť a výkonnosť pri súčasnom zvyšovaní kvality života obyvateľov a pri rešpektovaní princípov udržateľného rozvoja.



Zámer spracovania Programu hospodárskeho a sociálneho rozvoja obce Jarabina na roky 2023-2030

Formulár 1 (Ú1): Zámer spracovania PHSR

Zámer spracovania PHSR	
Názov dokumentu	Program hospodárskeho a sociálneho rozvoja obce Jarabina na roky 2023-2030
Forma spracovania	<p>Program hospodárskeho a sociálneho rozvoja obce Jarabina na roky 2023-2030 (ďalej len „PHSR 2023-2030“) bude spracovaný podľa aktuálneho znenia zákona č. 539/2008 Z. z. o podpore regionálneho rozvoja v znení neskorších predpisov.</p> <p>Spracovanie dokumentu bude rešpektovať princíp partnerstva. Vykonané bude participatívnym spôsobom so zapojením zamestnancov obecného úradu, poslancov OcZ, širokej verejnosti a externých odborníkov.</p> <p>PHSR bude vypracovaný v súlade s cieľmi a prioritami ustanovenými tak v Národnej stratégii regionálneho rozvoja, ako aj v Programe hospodárskeho rozvoja a sociálneho rozvoja Prešovského samosprávneho kraja.</p>
Riadenie procesu spracovania	<p>Za riadenie procesu spracovania zodpovedá riadiaci tím zložený zo zástupcov obce a zhotoviteľa. Členmi riadiaceho tímu sú:</p> <p>Za obec: <u>Koordinátor riadiaceho tímu</u> Bc. PhDr. Radoslav Beňo – starosta obce</p> <p>Za zhotoviteľa: <u>Člen riadiaceho tímu</u> RNDr. Radomír Babiak, PhD. – externý odborník</p> <p>Riadiaci tím zodpovedá za:</p> <ul style="list-style-type: none"> - celkovú koordináciu spracovania PHSR 2023-2030, - zostavenie Zámeru spracovania PHSR, - spracovanie analýzy vnútorného a vonkajšieho prostredia, - spracovanie východísk pre strategickú časť, - vypracovanie strategickej vízie, - vypracovanie sumárneho návrhu aktivít a projektov ako východisko pre Akčný plán, - stanovenie termínov realizácie aktivít, projektov (roky) a odhad ich financovania (výška a zdroje financovania), - spracovanie akčného plánu na daný rozpočtový rok s výhľadom na 2 roky, - vytvorenie systému monitorovania, hodnotenia a aktualizácie PHSR, - spracovanie finančnej časti vo forme Finančného rámca pre realizáciu PHSR, - finalizáciu dokumentu a jeho predloženie zastupiteľstvu na schválenie.
Obdobie spracovania	Október - november 2023
Financovanie spracovania	Z rozpočtu obce.

Zdroj: Weisová, Bernátová 2012, vlastné spracovanie



Formulár 2 (Ú2): Harmonogram spracovania PHSR

Harmonogram spracovania PHSR (2023)												
Mesiac	I	II	III	IV	V	VI	VII	VIII	IX	X	XI	XII
Úvod										X		
Analytická časť										X		
Strategická časť										X		
Programová časť										X		
Realizačná časť										X	X	
Finančná časť											X	
Záver											X	

Zdroj: Weisová, Bernátová 2012, vlastné spracovanie

Formulár 3 (Ú8): Štruktúra dokumentu

Úvod

táto časť zahŕňa:

- stručný popis kontextu vzniku a chronológie prípravy PHSR,
- stručné zhrnutie východiskových koncepcných dokumentov, týkajúcich sa vymedzeného územia,
- zámer spracovania PHSR.

Analytická časť

táto časť zahŕňa:

- kompletnú analýzu vnútorného prostredia na základe overeného súboru kvantitatívnych a kvalitatívnych dát podľa jednotlivých oblastí vrátane finančnej a hospodárskej situácie,
- analýzu silných a slabých stránok územia,
- identifikáciu hlavných vonkajších faktorov rozvoja územia (výber hlavných faktorov),
- analýzu príležitostí a ohrození pre rast a rozvoj územia (posúdenie hlavných faktorov z hľadiska príležitostí a ohrození),
- SWOT analýzu (súhrnná tabuľka),
- analýzu možných rizík a hrozieb, identifikáciu kritických oblastí rozvoja,
- identifikáciu východísk a možných riešení.

Strategická časť

táto časť zahŕňa:

- víziu územia,
- formuláciu a návrh stratégie,
- výber a popis strategických cieľov v jednotlivých politikách – oblastiach rozvoja (hospodárska, sociálna, environmentálna).

Programová časť

táto časť zahŕňa:

- konkrétne opatrenia a projekty vrátane ich priradenia k jednotlivým cieľom a prioritám,
- súbor ukazovateľov výsledkov a dosahov vrátane východiskových a cieľových hodnôt.



Realizačná časť

táto časť zahŕňa:

- popis úloh jednotlivých partnerov pri realizácii PHSR,
- popis postupov inštitucionálneho a organizačného zabezpečenia realizácie PHSR, spôsob komunikácie, kooperácie a koordinácie,
- stručný popis komunikačnej stratégie PHSR k jednotlivým cieľovým skupinám,
- systém monitorovania a hodnotenia,
- akčný plán na daný rozpočtový rok s výhľadom na 2 roky – vecný a časový harmonogram realizácie jednotlivých opatrení a projektov.

Finančná časť

táto časť zahŕňa:

- indikatívny finančný plán na celú realizáciu PHSR,
- model viaczdrojového financovania jednotlivých opatrení, aktivít (projektov) za účasti sociálno-ekonomických partnerov v území v prepojení na programový rozpočet obce,
- hodnotiacu tabuľku pre výber projektov.

Záver

táto časť zahŕňa:

- informáciu o schválení a zverejnení PHSR.

Prílohy

táto časť zahŕňa:

- Zoznam informačných zdrojov použitých v PHSR (východiskové strategické a koncepčné dokumenty, súvisiaca legislatíva),
- Zoznam skratiek použitých v PHSR.



Analytická časť

Programu hospodárskeho a sociálneho rozvoja



Analytická časť PHSR obsahuje komplexné zhodnotenie a analýzu východiskovej situácie obce s väzbami na širšie územie – analýzu aktuálneho stavu, v akom sa obec nachádza. Definuje vnútorný potenciál územia a limitujúce faktory rozvoja obce. Sú v nej prezentované odhady budúceho vývoja obce, ako aj možné riziká a ohrozenia vo väzbe na existujúce stratégie a koncepcie a využívanie vnútorného potenciálu územia.

Zoznam analyzovaných východiskových koncepčných dokumentov a dát

Pri spracovaní Programu hospodárskeho a sociálneho rozvoja obce Jarabina na roky 2023-2030 boli analyzované a zohľadnené už existujúce programovacie a plánovacie dokumenty:

Tabuľka 1: Zoznam analyzovaných koncepčných dokumentov

Zoznam analyzovaných koncepčných dokumentov			
Názov dokumentu	Platnosť dokumentu	Úroveň dokumentu	Zdroj
Povodňová dokumentácia obce	priebežne	lokálna	Obecný úrad Jarabina
Program hospodárskeho rozvoja a sociálneho rozvoja Prešovského samosprávneho kraja na roky 2021-2030	2021-2030	regionálna	http://po-kraj.sk
Územný plán veľkého územného celku Prešovského kraja	priebežne	regionálna	http://po-kraj.sk
Vízia a stratégia rozvoja Slovenska do roku 2030	do 2030	národná	www.mirri.gov.sk
Koncepcia územného rozvoja Slovenska 2001	od 2001	národná	www.mindop.sk
Stratégia rovnosti, inklúzie a participácie Rómov do roku 2030	do 2030	národná	www.minv.sk
Partnerská dohoda 2021-2027	2021-2027	národná	www.partnerskadohoda.gov.sk
Operačný program Slovensko 2021-2027	2021-2027	národná	www.partnerskadohoda.gov.sk
Agenda 2030	do 2030	nadnárodná	www.mirri.gov.sk

Zdroj: MDVRR 2015, vlastné spracovanie

Okrem rôznych koncepčných dokumentov bolo pri spracovaní dokumentu použité aj veľké množstvo dát rôzneho charakteru. Ich prehľad zobrazuje nasledujúca tabuľka.



Tabuľka 2: Zoznam použitých kvalitatívnych a kvantitatívnych dát

Zoznam použitých kvalitatívnych a kvantitatívnych dát		
Oblasť dát/téma	Zdroj údajov	Webová stránka
Obyvateľstvo	Obec Jarabina Štatistický úrad SR Databáza regionálnej štatistiky Ústredie práce sociálnych vecí a rodiny Sčítanie obyvateľov, domov a bytov 2021	www.obecjarabina.sk www.statistics.sk datacube.statistics.sk www.upsvar.sk www.scitanie.sk
Bývanie	Obec Jarabina Sčítanie obyvateľov, domov a bytov 2021	www.obecjarabina.sk www.scitanie.sk
Hospodárstvo	Obec Jarabina Štatistický úrad SR Databáza regionálnej štatistiky Obchodný register Živnostenský register	www.obecjarabina.sk www.statistics.sk datacube.statistics.sk www.orsr.sk www.zrsr.sk
Školstvo a vzdelávanie	Obec Jarabina Centrum vedecko-technických informácií	www.obecjarabina.sk www.cvtisr.sk
Zdravotníctvo	Obec Jarabina	www.obecjarabina.sk
Sociálna sféra	Obec Jarabina Ústredie práce sociálnych vecí a rodiny	www.obecjarabina.sk www.upsvar.sk

Zdroj: vlastné spracovanie



A.I Analýza vnútorného prostredia

Poloha katastrálneho územia a prírodné pomery

Obec Jarabina leží v Prešovskom kraji, v okrese Stará Ľubovňa. Jej katastrálne územie susedí s katastrálnymi územiami obcí Litmanová, Kamienka, Hniezdne, Kremná, Hraničné, Mníšek nad Popradom (časť Pilhov) a mestom Stará Ľubovňa. Severnú hranicu obec zdieľa s Poľskom (gmina Piwniczna-Zdrój).

Geologická stavba územia je celkom pestrá. Severná časť územia je tvorená kriedou a paleogénom vonkajších Karpát (ide o pieskovce, mikrokonglomeráty, menej ílovce reprezentované strihovskými vrstvami). Centrálna časť katastra obce je tvorená mezozoikom a paleogénom bradlového pásma a sú pre ňu typické pieskovce, ílovce a zlepenca (pročské vrstvy) s ostrovčekmi škrvritých, krinoidových a hľuznatých vápencov (čorštynská sekvencia) a ostrovčeky vrstevnatých ílovitých a rohovcových vápencov (pieninské súvrstvie). V južnej časti je územie tvorené taktiež mezozoikom a paleogénom bradlového pásma, pre ktoré je ale typický flyš - ílovce, slieňovce, pieskovce a zlepenca ("sférosideritové", "upohlavské" a pupovské vrstvy, orlovské pieskovce). Najjužnejšia časť katastra je tvorená vrchnou kriedou a paleogénom vnútorných Karpát – ide taktiež o flyš (reprezentovaný hutianskym a zuberským súvrstvím).

Z hľadiska geomorfologického členenia patrí katastrálne územie obce do Alpsko-Himalájskej sústavy, podsústavy Karpaty, provincie Západné Karpaty a územím vedie hranica medzi subprovinciami Vnútorné Západné Karpaty (južná časť katastra) a Vonkajšie Západné Karpaty (severná časť katastra). V rámci Vnútorných Západných Karpát územie leží v Podhŕľno-magurskej oblasti, celku Spišsko-šarišské medzihorie a jeho podcelku Ľubovnianska kotlina. V rámci Vonkajších Západných Karpát leží územie v oblasti Východné Beskydy a jeho dvoch celkoch – Pieniny (severozápadná časť územia) a Ľubovnianska vrchovina (severovýchodná časť územia) s rovnomennými geomorfologickými jednotkami.

Hydrologicky patrí kataster obce do úmoria Baltského mora a povodia rieky Poprad. Sústavu vodných tokov v území tvoria predovšetkým potoky Malý a Veľký Lipník (ktoré odvodňujú južnú časť územia) a potoky Eliášovka, Ščerbovka a Hraničná (tie odvodňujú severnú časť územia). Tieto potoky sú ešte dopĺňané sústavou bezmenných vodných tokov. Všetky vodné toky na území obce majú snehovo-dažďový režim odtoku s najvyššou vodnosťou v marci až máji (s najvyššími prietokmi v apríli) a najnižšou vodnosťou na prelome januára a februára a prelome septembra a októbra. Kataster obce leží v hydrogeologickom rajóne PQ 141 (paleogén Spišskej Magury, Ľubovnianskej vrchoviny a severozápadnej časti Spišsko-šarišského medzihoria a Pienin).

Takmer celé územie obce patrí do chladnej klimatickej oblasti, okrsku C1 (mierne chladný, veľmi vlhký). Najjužnejšia časť katastra spadá už do mierne teplej oblasti, okrsku M5 (mierne teplý, vlhký, s chladnou až studenou zimou, dolinový/kotlinový). Územie obce je celkom bohaté na vlahu – priemerný ročný úhrn zrážok sa pohybuje na úrovni od 700 mm (na juhu územia) do 1 000 mm (na severe územia). V januári dosahuje úhrn zrážok okolo 40 až 60 mm, v júli cca 100 až 140 mm.

Z pôdných typov sa v katastri obce nachádzajú najmä kambizeme modálne a kultizemné nasýtené, (sprievodné rendziny a pararendziny), kambizeme modálne kyslé (sprievodné kultizemné a rankre), kambizeme rendzinové a pararendziny kambizemné, menej aj rendziny (sprievodné litozeme modálne karbonátové, lokálne rendziny sutinové).

Z hľadiska fyto geografického členenia patrí kataster obce do bukovej fyto geograficko-vegetačnej zóny, okresu Ľubovnianska vrchovina, Čergov, Busov. Najjužnejšia časť územia spadá taktiež do bukovej zóny, ale už do Ľubovniansko-hromoveckého okresu. Potenciálnou vegetáciou územia sú najmä bukové a bukovo-jedľové lesy. Zoogeografické členenie terestrického biocyklu zaraďuje územie obce do provincie listnatých lesov (podkarpatský úsek).



Kvalita životného prostredia

Ochrana prírody a krajiny

Z aspektu územnej ochrany prírody leží kataster obce Jarabina v území s I. stupňom ochrany prírody a krajiny (ktorým je podľa zákona č. 543/2002 Z. z. o ochrane prírody a krajiny územie celej Slovenskej republiky). Priamo v katastri obce sa nenachádzajú žiadne veľkoplošné chránené územia. Z maloplošných chránených území do katastra obce zasahuje prírodná pamiatka Litmanovský potok, kde platí najvyšší 5. stupeň ochrany prírody. Táto prírodná pamiatka bola vyhlásená v roku 1990 a je pod správou PIENAP-u. Predmetom ochrany pamiatky je predovšetkým ochrana potoka horského typu s mimoriadne zachovalým spoločenstvom pôvodnej ichtyofauny, ako aj ostatných zložiek spoločenstva tohoto vodného biotopu. Ide o esteticky a biologicky hodnotné a nenarušené prostredie. V ochrannom pásme, ktoré sa nachádza do vzdialenosti 60 m smerom von od hranice chráneného územia platí 3. stupeň ochrany prírody.

Z hľadiska medzinárodných chránených území, patriacich do siete NATURA 2000, zasahuje do katastra obce Jarabina územie európskeho významu – Pieninské bradlá (SKUEV0339). Žiadne Chránené vtáčie územie na území obce nezasahuje.

Ochrana pred povodňami

Z hľadiska ochrany pred povodňami je v katastri obce Jarabina problémový vodný tok Malý Lipník, ktorý preteká intravilánom obce. Tento tok je regulovaný, na niektorých miestach sú na ňom vybudované protipovodňové zábrany. Z týchto dôvodov tok Malý Lipník spravidla ohrozenie pre obyvateľov obce nepredstavuje. V roku 2021 sa však v obci vyskytla blesková povodeň, kedy bol vo veľmi krátkom čase zaznamenaný výrazný úhrn zrážok, ktorý spôsobil vyliatie potoka. Pri takomto množstve zrážok nie je možné protipovodňovými opatreniami dažďovú vodu v rámci koryta toku udržať. Jedným z možných riešení je realizácia celého komplexu vodozádržných a adaptačných opatrení tak, aby v prípade opätovného výskytu vysokého úhrnu zrážok v krátkom čase bolo možné čo najväčší objem dažďovej vody zachytiť v krajine.

Odpadové hospodárstvo

Systém zberu komunálnych odpadov je v obci nastavený podľa reálnych potrieb obyvateľov a zabezpečuje sa v súlade s ustanoveniami zákona NR SR č. 79/2015 Z. z. o odpadoch v znení neskorších predpisov. Úroveň vytriedenia komunálneho odpadu je priemerná, za rok 2022 dosiahla takmer 46 %. Obec teda v tomto ukazovateli ešte stále zaostáva za cieľmi v oblasti nakladania s odpadmi, stanovenými pre Slovenskú republiku (dosiahnuť mieru recyklácie na úrovni 60 %).

Na zber zmesového komunálneho odpadu sa používajú KUKA nádoby alebo veľkoobjemové kontajnery (VOK). V obci je zavedený kalendárový systém zberu zmesového odpadu – všetky nádoby na zmesový odpad sa vyvážajú v pravidelných intervaloch. Na triedený zber papiera, plastov, kovov, skla a kompozitných obalov sa používajú plastové vrecia alebo kontajnery. Na zhodnocovanie biologicky rozložiteľného komunálneho odpadu zriadila obec malú kompostáreň. V záujme kvalitnejšieho a efektívnejšieho nakladania s odpadmi v obci by bolo vhodné vybudovať zberný dvor.

Environmentálne záťaž

Podľa Informačného systému environmentálnych záťaží, vedeného Ministerstvom životného prostredia SR, je na území obce Jarabina evidovaná jedna environmentálna záťaž:



Tabuľka 3: Environmentálne záťaže v obci Jarabina

Názov environmentálnej záťaže	Identifikátor	Register*
SL (002) / Jarabina – sklad agrochemikálií	SK/EZ/SL/883	Register A

* Register A: Pravdepodobná environmentálna záťaž

Register B: Environmentálna záťaž

Register C: Sanovaná/rekultivovaná lokalita

Zdroj: <http://envirozataze.enviroportal.sk>

Obyvateľstvo

Počet obyvateľov a pohyb obyvateľstva

Nasledujúca tabuľka zobrazuje základné parametre stavu a pohybu obyvateľstva obce Jarabina za posledných 10 rokov. Počet obyvateľov sa v tomto období znížil o 5 (z 907 v roku 2013 na 902 v roku 2022).

Tabuľka 4: Základné charakteristiky stavu a pohybu obyvateľstva

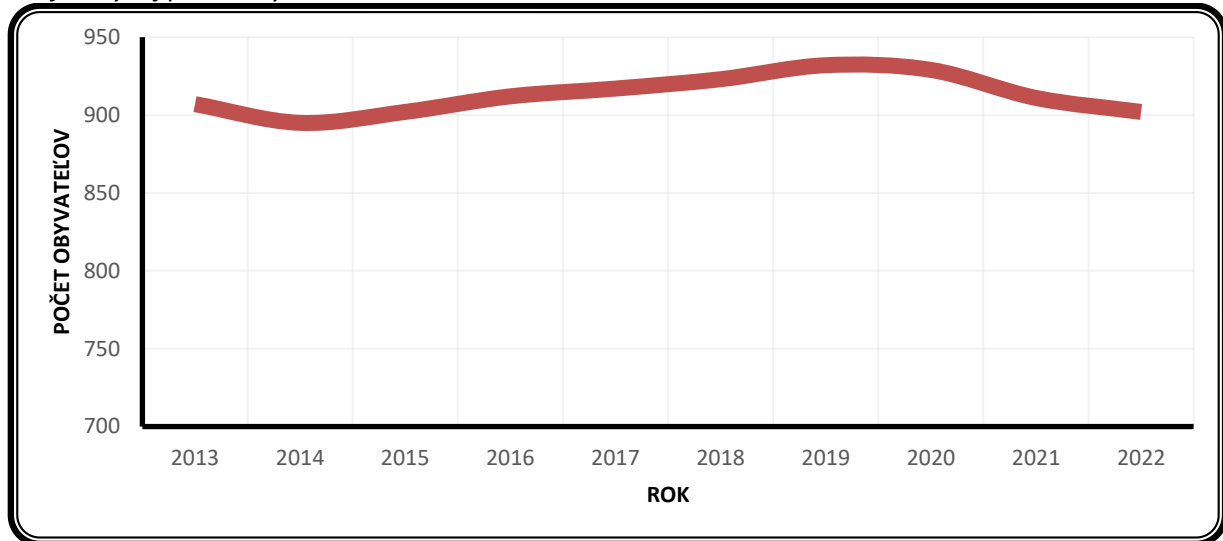
	2013	2014	2015	2016	2017	2018	2019	2020	2021	2022
Počet obyvateľov (k 31.12.)	907	895	902	912	917	923	932	929	911	902
Živonarodení	10	7	4	10	10	8	8	7	6	5
Zomrelí	4	14	6	7	12	8	6	12	18	10
Bilancia prirodzeného pohybu	6	-7	-2	3	-2	0	2	-5	-12	-5
Prisťahovaní	17	8	17	15	19	29	19	16	15	18
Vystáňovaní	25	13	8	8	12	23	12	14	11	22
Migračné saldo	-8	-5	9	7	7	6	7	2	4	-4
Bilancia celkového pohybu	-2	-12	7	10	5	6	9	-3	-8	-9
Hr.m. živorodenosti (‰)	11,0	7,8	4,4	11,0	10,9	8,7	8,6	7,5	6,6	5,5
Hr.m. úmrtnosti (‰)	4,4	15,6	6,7	7,7	13,1	8,7	6,4	12,9	19,8	11,1
Hr.m. prirodzeného prírastku (‰)	6,6	-7,8	-2,2	3,3	-2,2	0,0	2,1	-5,4	-13,2	-5,5
Hr.m. imigrácie (‰)	18,7	8,9	18,8	16,4	20,7	31,4	20,4	17,2	16,5	20,0
Hr.m. emigrácie (‰)	27,6	14,5	8,9	8,8	13,1	24,9	12,9	15,1	12,1	24,4
Hr.m. migračného salda (‰)	-8,8	-5,6	10,0	7,7	7,6	6,5	7,5	2,2	4,4	-4,4
Hr.m. celkového prírastku (‰)	-2,2	-13,4	7,8	11,0	5,5	6,5	9,7	-3,2	-8,8	-10,0

Zdroj: Štatistický úrad SR databáza DATAcube, vlastné prepočty

Počet obyvateľov obce stagnuje. V podstate možno konštatovať, že v ostatných 10 rokoch len osciluje cca okolo úrovne 910.



Graf 1: Vývoj počtu obyvateľov obce Jarabina



Zdroj: Štatistický úrad SR databáza DATAcube, vlastné spracovanie

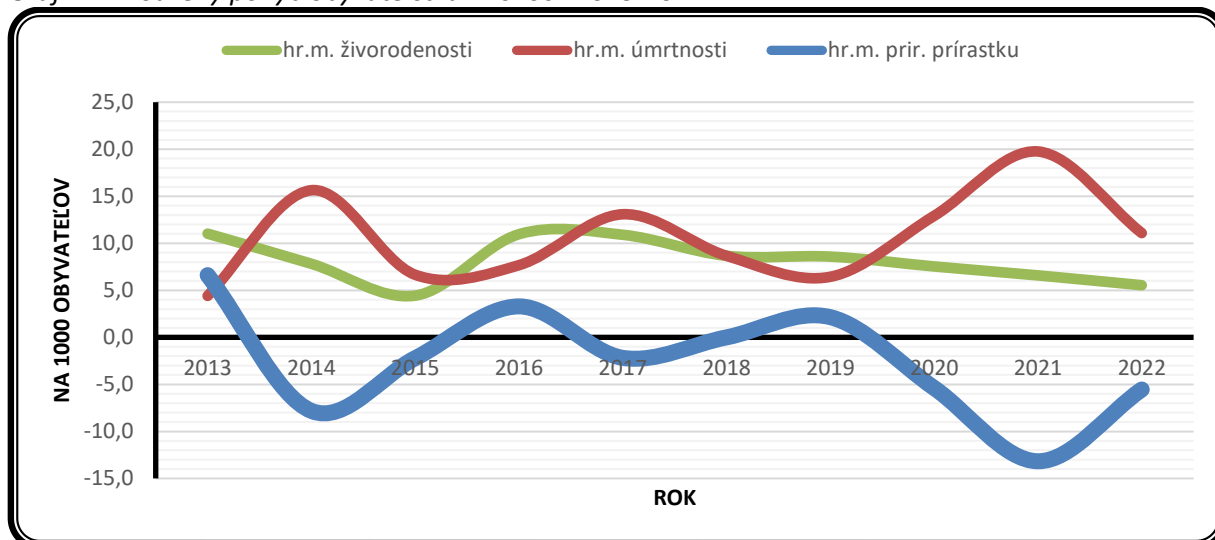
Úroveň natality za posledných 10 rokov mala pomerne nevyrovnaný priebeh, keď sa pohybovala v rozmedzí cca 4-11 ‰. Počet narodených detí sa v obci medziročne pohyboval v rozmedzí 4-10. Priemerná hodnota ukazovateľa hrubej miery živorodenosti za celé hodnotené obdobie, teda za posledných 10 rokov, bola v Jarabine len 8,2 ‰. Obec teda v tomto ukazovateli dosahuje nepriaznivé hodnoty. Pre porovnanie, v okrese Stará Ľubovňa sa hr. m. živorodenosti pohybuje na úrovni cca 15,5 ‰, v Prešovskom kraji 12,0 ‰ a v Slovenskej republike na úrovni cca 9,5 ‰.

Medziročný vývoj počtu zomrelých mal, podobne ako u živorodených, taktiež menej vyrovnaný priebeh. Najmenej zomrelých za posledných 10 rokov bolo v roku 2013 (4 osoby), najviac v roku 2021 (18 osôb). Úroveň mortality sa teda pohybovala v rozmedzí od 4,4 po 19,8 ‰, pričom priemer za posledných 10 hodnotených rokov bol v Jarabine 10,6 ‰. V obci teda môžeme pozorovať nižšiu mieru úmrtnosti akú má Slovenská republika (cca 11,0 ‰), zároveň však vyššiu ako Prešovský kraj (9,5 ‰) i okres Stará Ľubovňa (cca 9,5 ‰).

Takéto hodnoty hrubej miery živorodenosti a hrubej miery úmrtnosti sa odzrkadľujú v bilancii prirodzeného pohybu obyvateľstva Jarabiny. Obec bola počas väčšiny hodnoteného obdobia populačne stratová (6x), 1x bola bilancia vyrovnaná (2018) a pozitívnu bilanciu prirodzeného pohybu zaznamenala len 3x. Hrubá miera prirodzeného prírastku sa v posledných 10 rokoch pohybovala v rozmedzí od -13,2 ‰ po 6,6 ‰. Z dôvodu takejto kombinácie natality s mortalitou bola reprodukcia obyvateľstva za posledných 10 rokov neefektívna. Celkovo možno konštatovať, že prirodzenými populačnými procesmi dochádzalo v obci k úbytku obyvateľov.



Graf 2: Prirodzený pohyb obyvateľstva v rokoch 2013-2022

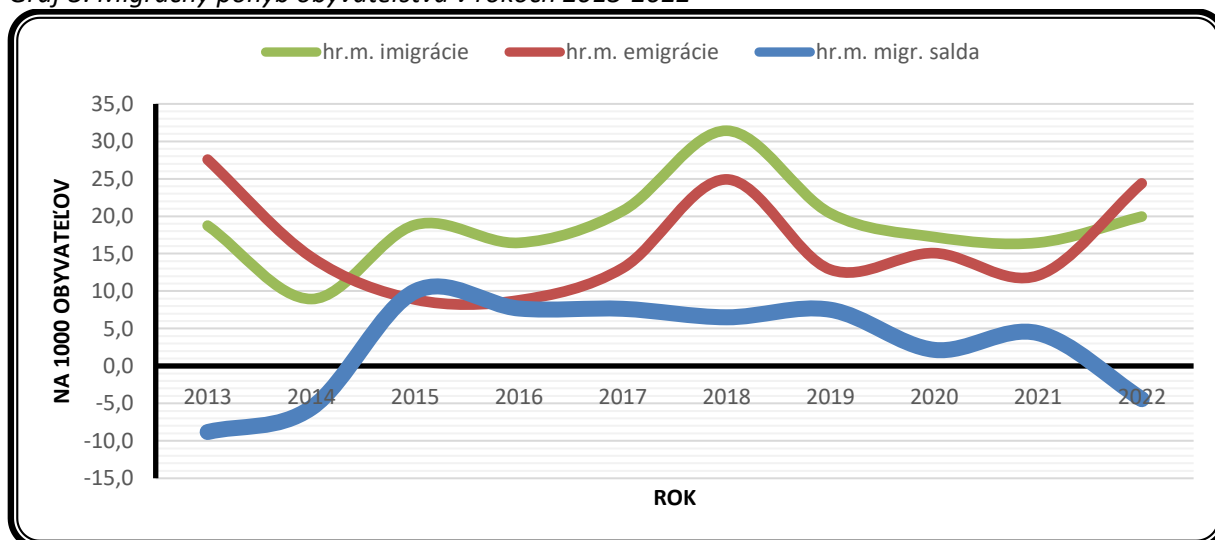


Zdroj: Štatistický úrad SR databáza DATAcube, vlastné spracovanie

Zatiaľ čo vývoj prirodzeného pohybu je v obci negatívny, vývoj z hľadiska migračného pohybu je na tom presne opačne. Hrubá miera imigrácie sa v obci za posledných 10 rokov pohybovala v priemere na úrovni 18,9 ‰ (priemerne sa ročne prisťahovalo 17,3 osoby). Hrubá miera emigrácie v hodnotenom období dosahovala nižšie hodnoty, pričom jej priemerná úroveň bola 16,2 ‰ (v priemere 14,8 vystáhaných osôb ročne).

Výsledkom hore uvedených procesov bol priaznivý vývoj migračného salda, ktoré sa pohybovalo v rozmedzí od -8 osôb v roku 2013 po +9 osôb v roku 2015. Kladné migračné saldo obec zaznamenala až 7x, len 3x bolo migračné saldo záporné. Väčšinu hodnoteného obdobia teda obec vykazuje pozitívnu bilanciu migračného salda. Možno teda konštatovať, že trend vývoja za posledných 10 rokov je priaznivý.

Graf 3: Migračný pohyb obyvateľstva v rokoch 2013-2022



Zdroj: Štatistický úrad SR databáza DATAcube, vlastné spracovanie

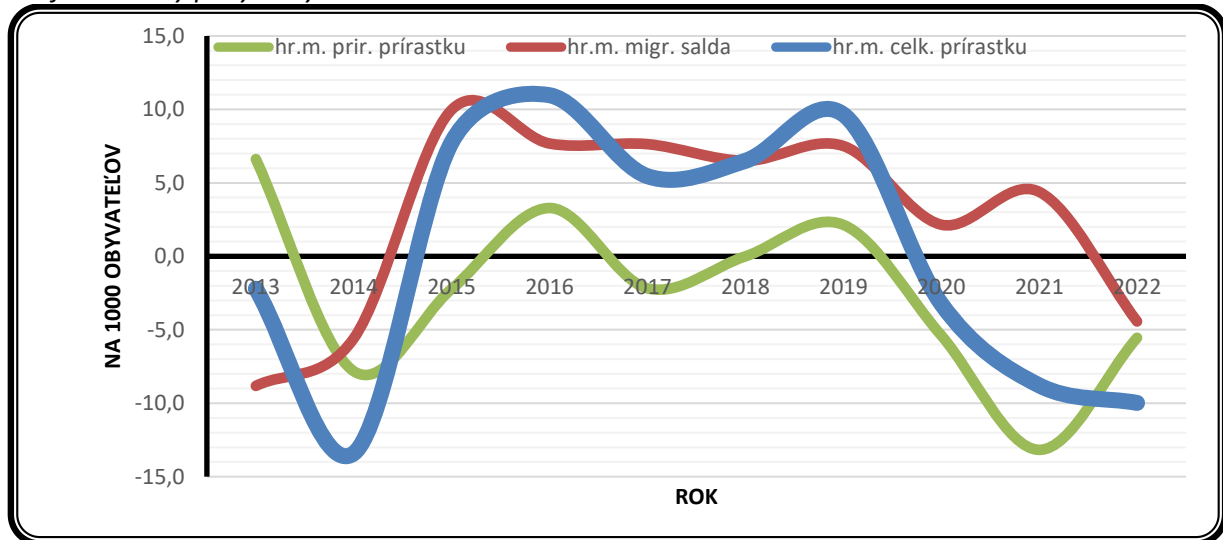
Hrubá miera prirodzeného prírastku dosahovala počas väčšiny hodnoteného obdobia záporné hodnoty (viac ľudí v týchto rokoch zomrelo ako sa ich narodilo), čiže prirodzenými populačnými procesmi počet obyvateľov poväčšine klesal. Naproti tomu, hrubá miera migračného salda dosahovala väčšinou kladné



hodnoty, znamenajúce migračný prírastok obyvateľstva (viac ľudí sa do obce v danom roku prisťahovalo ako sa z nej vystaňovalo).

Výsledkom kombinácie vyššie popísaných prirodzených populačných procesov a migračných procesov je takmer vyrovnaná bilancia celkového pohybu obyvateľstva obce Jarabina za ostatných 10 rokov. Celkovú situáciu ohľadne populačného vývoja v obci možno teda hodnotiť skôr negatívne (keďže počet obyvateľov zo strednodobého hľadiska nerastie, ale v podstate len osciluje okolo určitej úrovne).

Graf 4: Celkový pohyb obyvateľstva v rokoch 2013-2022



Zdroj: Štatistický úrad SR databáza DATAcube, vlastné spracovanie

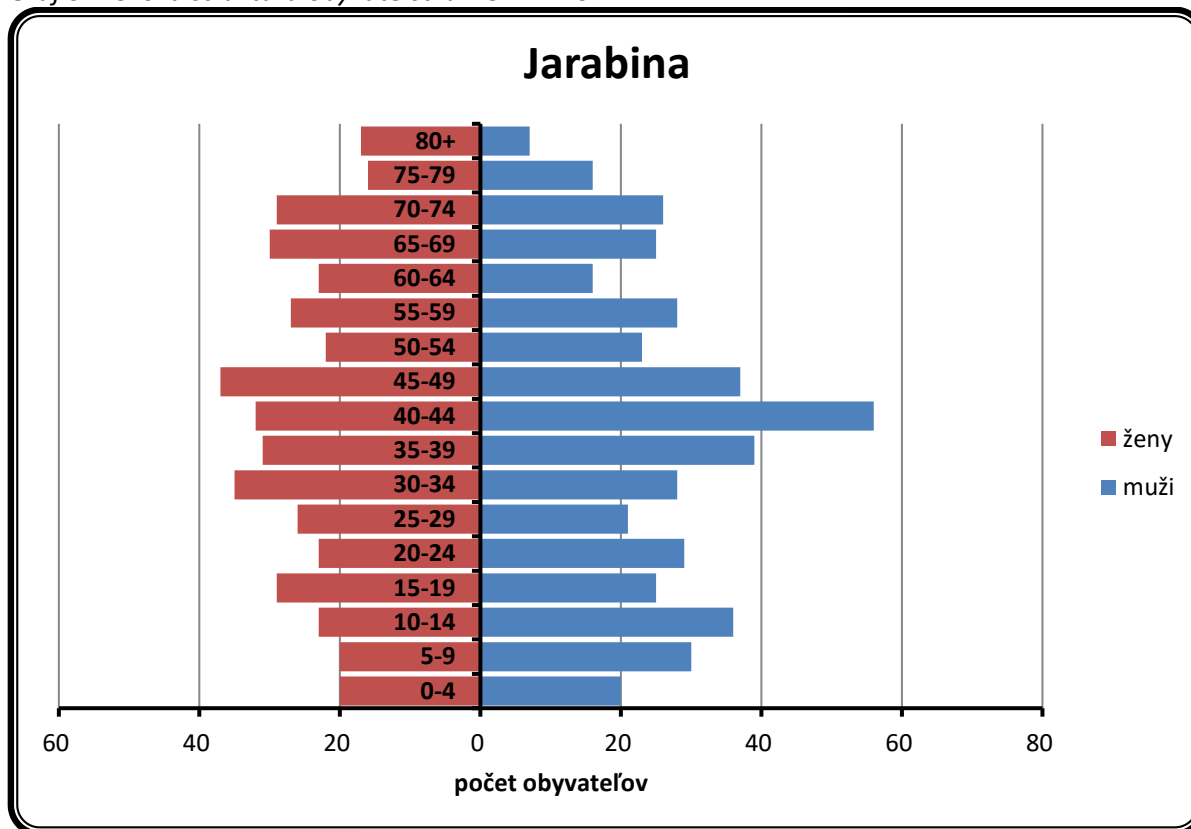
Štruktúra obyvateľov podľa pohlavia a veku

Veková pyramída obyvateľstva Jarabiny ukazuje, že v obci sa z pohľadu demografickej reprodukcie nachádza regresívny typ populácie, keďže početnosť predreprodukčnej zložky (0-14 r.) nedosahuje početnosť poreprodukčnej (nad 50 r.) zložky obyvateľstva (v pomere 149 k 305 k 31.12.2022). Najvyššie zastúpenie v štruktúre obyvateľstva Jarabiny majú vekové skupiny (podľa poradia) 40-44 ročných (88 obyvateľov), 45-49 ročných (74) a 35-39 ročných (70 obyvateľov). K 31.12.2022 tu spomedzi 902 obyvateľov žilo 149 detí do 14 rokov a 166 seniorov vo veku nad 65 rokov. Zo spomínaných 902 obyvateľov tu k uvedenému dátumu žilo 462 mužov a 440 žien.

V nadväznosti na typ vekovej pyramídy a typ populácie možno konštatovať, že z dlhodobého hľadiska bude prostredníctvom prirodzeného pohybu počet obyvateľov obce (pri nezmenených podmienkach) klesať.



Graf 5: Veková štruktúra obyvateľstva k 31.12.2022



Zdroj: Štatistický úrad SR databáza DATAcube, vlastné spracovanie

Obyvateľstvo obce starne. Ako vidieť z nasledujúcej tabuľky, priemerný vek obyvateľstva sa za ostatných 10 rokov zvýšil z 39,61 na 40,72 rokov. V porovnaní so Slovenskou republikou žije v obci trochu mladšie obyvateľstvo, to zároveň starne mierne pomalším tempom ako je priemer SR.

Tabuľka 5: Vývoj priemerného veku obyvateľstva

Priemerný vek / rok	2013	2014	2015	2016	2017	2018	2019	2020	2021	2022
Jarabina	39,61	39,95	40,53	40,65	40,49	40,64	40,75	41,03	40,41	40,72
Slovenská republika	39,60	39,87	40,13	40,37	40,59	40,82	41,06	41,26	41,39	41,62

Zdroj: Štatistický úrad SR databáza DATAcube, vlastné spracovanie

V štruktúre obyvateľstva vo vzťahu k ekonomickej aktivite, teda podľa produktívnych vekových skupín, mierne prevláda poproduktívna zložka (65+ r.) nad predproduktívnou zložkou (0-14 r.) obyvateľstva, pričom podiel produktívnej zložky je 65,1 %.

Tabuľka 6: Veková štruktúra obyvateľov podľa produktívnych vekových skupín

k 31.12.2022	Počet obyvateľov	Veková štruktúra obyvateľov					
		počet			podiel (%)		
		0-14	15-64	65+	0-14	15-64	65+
Jarabina	902	149	587	166	16,5	65,1	18,4

Zdroj: Štatistický úrad SR databáza DATAcube, vlastné spracovanie



Národnostná a konfesionálna štruktúra

V národnostnom zložení je v čase Sčítania obyvateľov, domov a bytov v roku 2021 v prevahe slovenská národnosť s 51,6 % obyvateľov (474 z 919 osôb). Vysoké zastúpenie mala aj rusínska (291 obyvateľov) národnosť.

Tabuľka 7: Štruktúra obyvateľov podľa národnosti

Národnosť	Počet obyvateľov	Podiel (%)
slovenská	474	51,6
rómska	48	5,2
rusínska	291	31,7
česká	3	0,3
ukrajinská	61	6,6
poľská	1	0,1
iná	4	0,4
nezistená	37	4,0
SPOLU	919	100,0

Zdroj: SODB 2021

Tieto výsledky sú však skreslené, nakoľko obyvatelia rómskej národnosti majú tendenciu hlásiť sa (z rôznych dôvodov) najmä k slovenskej národnosti (ale aj iným). Podľa kvalifikovaného odhadu publikovaného v Atlase rómskych komunit (2019) žilo v obci Jarabina v čase výskumu z celkového počtu 914 obyvateľov 19 % Rómov.

V konfesionálnej štruktúre obyvateľstva v čase Sčítania 2021 dominovalo pravoslávne vierovyznanie so 45,7 % obyvateľov (420 z 919 obyvateľov), vyššie zastúpenie mali aj Gréckokatolícka cirkev (26,4 %; 243 obyvateľov) a Evanjelická cirkev augsburského vyznania (17 %; 156 obyvateľov). K žiadnemu náboženstvu sa nehlásilo 6,3 % obyvateľov obce (58 osôb) a u 4,0 % obyvateľov (37 osôb) príslušnosť ku konfesiám zistená nebola (SODB 2021).

Tabuľka 8: Štruktúra obyvateľov podľa náboženského vyznania

Konfesia	Počet obyvateľov	Podiel (%)
bez náboženského vyznania	58	6,3
Rímskokatolícka cirkev	156	17,0
Gréckokatolícka cirkev	243	26,4
Pravoslávna cirkev	420	45,7
Kresťanské zbory	4	0,4
Starokatolícka cirkev	1	0,1
nezistené	37	4,0
SPOLU	919	100,0

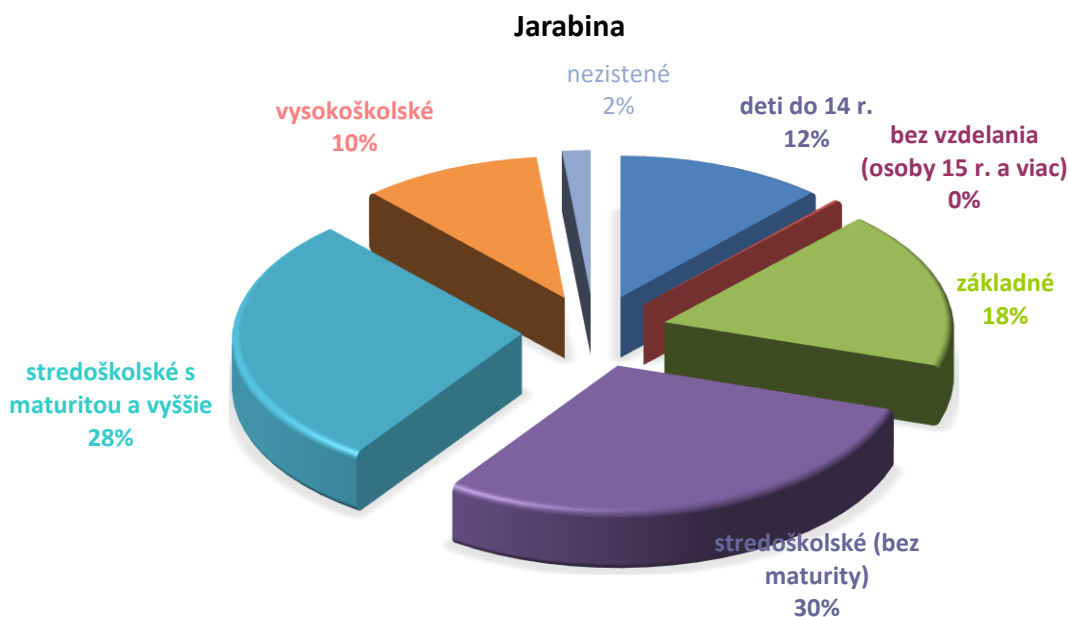
Zdroj: SODB 2021

Vzdelanostná štruktúra

Podľa výsledkov Sčítania obyvateľov, domov a bytov v roku 2021 (SODB 2021) malo v tom čase (k 1.1.2021) 18 % obyvateľov obce ako najvyššie dosiahnuté vzdelanie len základné vzdelanie (tzn. osoby vo veku 15 rokov a viac, ktoré neukončili žiadne vzdelanie + osoby s ukončeným základným vzdelaním). Stredoškolské vzdelanie bez maturity (max. výučný list) malo 30 % a stredoškolské vzdelanie s maturitou a vyššie 28 % obyvateľov Jarabiny. Vysokoškolské vzdelanie v roku 2021 malo 10 % obyvateľov obce.



Graf 6: Štruktúra obyvateľstva podľa najvyššieho ukončeného vzdelania



Zdroj: SODB 2021

Nezamestnanosť

Výrazným sociálno-ekonomickým javom spojeným s existenciou trhu práce je nezamestnanosť. Tá predstavuje jednak vážny ekonomický problém, pretože reprezentuje stratenú potenciálnu hodnotu celej ekonomiky, no zároveň je i významným sociálnym indikátorom, pretože, ako to dokazujú viaceré štúdie, je spojená s takými spoločenskými javmi, ako je zvýšená rozvodovosť, kriminalita, zlé mentálne a fyzické zdravie, rôzne sociálno-patologické javy a pod.

Existencia nezamestnanosti má teda silný vplyv na život samotných nezamestnaných. Strata zamestnania prináša pre jednotlivca rôzne negatívne dôsledky, ktoré sa netýkajú len poklesu životnej úrovne, spojeného s poklesom príjmu, ale aj výrazných zmien v každodennom živote, spoločenských vzťahoch, hodnotách, v sociálnych inštitúciách (najmä v rodine). Nezamestnaní majú menej priestoru pre prijímanie zásadných rozhodnutí o svojom živote a menšiu šancu rozvíjať svoje zručnosti. S výskytom nezamestnanosti, najmä dlhodobej, hrozí pre jednotlivca riziko asociálneho správania, spôsobené nadbytkom času, nudou, nedostatkom programu a povinností a vylúčením zo spoločnosti. Medzi najcitlivejšie a najzávažnejšie dôsledky nezamestnanosti patrí výskyt chudoby. Chudoba a nezamestnanosť sú totiž veľmi úzko korelujúce fenomény, spôsobujúce jednotlivcom ťažké sociálne a psychologické dôsledky.

Počet uchádzačov o zamestnanie sa v obci Jarabina za posledných 10 rokov pohyboval v rozmedzí 23 až 57. Miera nezamestnanosti sa teda v obci v ostatnom období pohybovala v rozpätí od 5,3 % (2019) po 13,1 % (2013), pričom k 31.12.2022 bola na úrovni 6,2 %. Pre porovnanie, k 31.12.2022 bola miera nezamestnanosti v okrese Stará Ľubovňa 7,8 %, v Prešovskom kraji bola na úrovni 11,0 % a v Slovenskej republike 6,6 %. V okolitých okresoch, s ktorými okres Stará Ľubovňa susedí, bola nasledovná: Kežmarok 18,0 %, Sabinov 15,3 % a Bardejov 12,8 %.



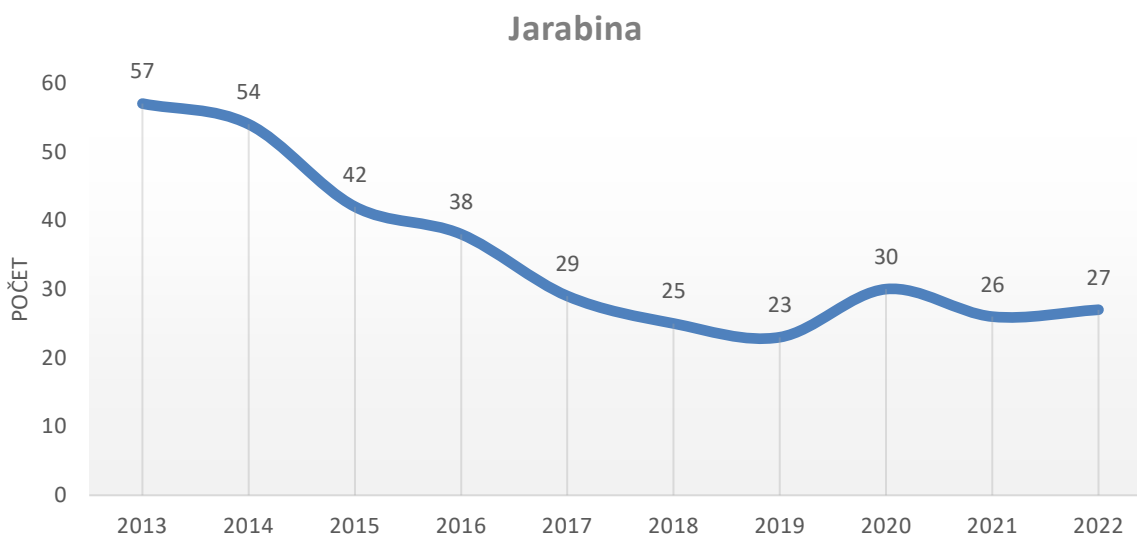
Tabuľka 9: Vývoj nezamestnanosti v obci

k 31.12.	2013	2014	2015	2016	2017	2018	2019	2020	2021	2022
Počet UoZ	57	54	42	38	29	25	23	30	26	27
Miera nezamestnanosti* (%)	13,1	12,4	9,7	8,8	6,7	5,8	5,3	6,9	6,0	6,2

* Na výpočet miery nezamestnanosti bol použitý údaj o ekonomicky aktívnom obyvateľstve v obci zo Sčítania obyvateľov, domov a bytov v roku 2021.

Zdroj: SODB 2021, UPSVaR, vlastné spracovanie

Graf 7: Počet evidovaných UoZ v rokoch 2013-2022 (k 31.12.)



Zdroj: Štatistický úrad SR databáza DATAcube, UPSVaR, vlastné spracovanie

Na konci roku 2022 bolo v obci Jarabina prostredníctvom Úradu práce, sociálnych vecí a rodiny evidovaných 27 uchádzačov o zamestnanie. Z tohto počtu bolo 11 mužov (40,7 %) a 16 žien (59,3 %). Ako ukazuje nasledujúca tabuľka, problémy s nezamestnanosťou majú v obci všetky vekové skupiny obyvateľstva. Neexistuje žiadna veková skupina, ktorá by bola v porovnaní s inými výraznejšie marginalizovaná (samozrejme, do tohto porovnania neberieme do úvahy vekovú skupinu do 19 rokov, keďže sa reálne jedná spravidla len o 2 ročníky – 18 a 19 ročných UoZ a rovnako ani vekovú skupinu nad 60 rokov, keďže pri tejto sa reálne jedná len o 3 ročníky – 60, 61 a 62 ročných UoZ).

Tabuľka 10: Štruktúra UoZ podľa veku k 31.12.2022

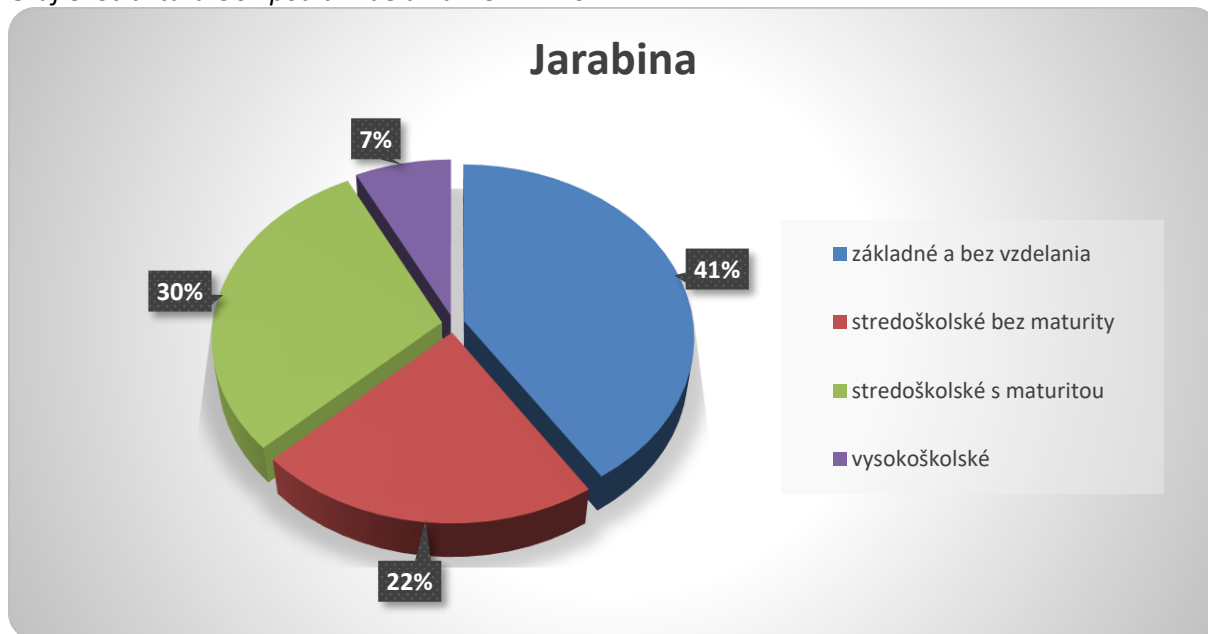
do 19 r.		20-29 r.		30-39 r.		40-49 r.		50-59 r.		nad 60 r.		UoZ spolu	
počet	%	počet	%	počet	%	počet	%	počet	%	počet	%	počet	%
2	7,4	8	29,6	4	14,8	6	22,2	6	22,2	1	3,7	27	100

Zdroj: UPSVaR, vlastné spracovanie

Vo všeobecnosti možno konštatovať, že so zvyšujúcim stupňom dosiahnutého vzdelania sa pre jednotlivých obyvateľov zvyšuje pravdepodobnosť uplatnenia na trhu práce. Z tohto hľadiska je v Jarabine negatívnou skutočnosť, že z 27 uchádzačov o zamestnanie na konci roku 2022 bolo až 41 % UoZ (11 osôb) s najvyšším ukončeným vzdelaním základným alebo bez vzdelania.



Graf 8: Štruktúra UoZ podľa vzdelania k 31.12.2022



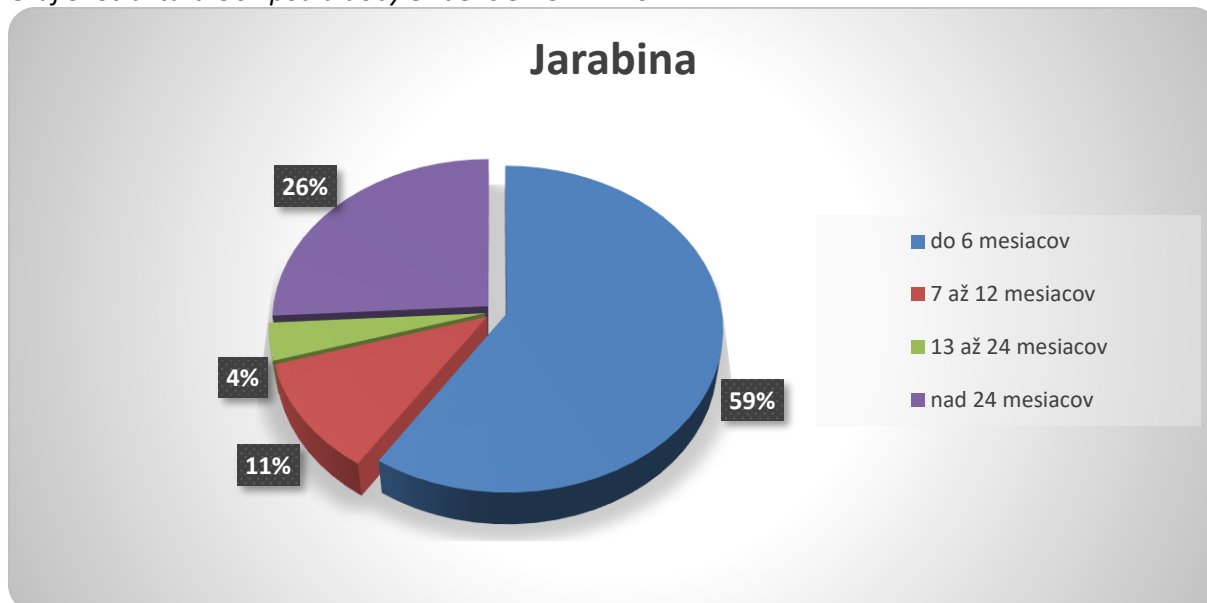
Zdroj: UPSVaR, vlastné spracovanie

Štruktúra uchádzačov o zamestnanie podľa doby evidencie patrí medzi najvýznamnejšie parciálne indikátory, poukazujúce na „zdravie“ ekonomickej a sociálnej sféry v tom – ktorom regióne. S nepriaznivou štruktúrou UoZ podľa doby evidencie (tzn. s vysokým podielom dlhodobo nezamestnaných osôb – nad 12 mesiacov) sa spájajú výrazné problémy ekonomickeho a sociálneho charakteru (vysoké sociálne dávky, „neschopnosť“ zamestnať takýchto obyvateľov, chudoba, sociálno-patologické javy a pod.). Z hľadiska štruktúry uchádzačov o zamestnanie podľa doby evidencie sa sleduje predovšetkým podiel dlhodobo nezamestnaných osôb na celkovom počte uchádzačov o zamestnanie, keďže dlhodobá nezamestnanosť patrí medzi výrazne negatívne ukazovatele socioekonomického rozvoja (resp. zaostalosti) daného regiónu.

V Slovenskej republike sa podiel krátkodobo nezamestnaných (menej ako 7 mesiacov) v roku 2022 pohyboval na úrovni cca 40 %, podiel strednodobo nezamestnaných (7 – 12 mesiacov) na úrovni cca 19 % a podiel dlhodobo nezamestnaných až okolo úrovne 41 % (pričom Slovenská republika a špeciálne regióny východného Slovenska vykazujú dokonca najvyšší podiel dlhodobo nezamestnaných obyvateľov v rámci všetkých regiónov Európskej únie). V Jarabine bol k 31.12.2022 podiel dlhodobo nezamestnaných obyvateľov (nad 12 mesiacov) 30 %, pričom 26 % (7 UoZ) z celkového počtu UoZ bolo nezamestnaných viac ako 2 roky.



Graf 9: Štruktúra UoZ podľa doby evidencie k 31.12.2022



Zdroj: UPSVaR, vlastné spracovanie

Štruktúra uchádzačov o zamestnanie podľa klasifikácie zamestnaní (KZAM) nám zatrieduje nezamestnaných do skupín podľa toho, aký charakter malo pracovné miesto, ktoré zaujímal terajší uchádzač o zamestnanie bezprostredne pred tým, než bol zaradený do evidencie uchádzačov o zamestnanie. Jednotlivé zamestnania sú v KZAM rozdelené do tried podľa charakteru práce, zložitosti, zodpovednosti a kvalifikačnej náročnosti práce. Pri KZAM sa dôraz kladie na charakter pracovného miesta a nie na to, či zamestnanec v konkrétnom zamestnaní je viac alebo menej kvalifikovaný ako iný zamestnanec v rovnakom zamestnaní.

Najvyšší podiel v štruktúre UoZ podľa KZAM majú v Jarabine pomocní a nekvalifikovaní pracovníci (13 UoZ z 27; 48,1 %). Pomocní a nekvalifikovaní pracovníci sú tí UoZ, ktorí v poslednom zamestnaní vykonávali práce vyžadujúce si vedomosti na úrovni základnej školy (ako napr. jednoduché a rutinné práce vyžadujúce ručné nástroje a fyzickú silu – upratovanie, čistenie, kopanie jám, zametanie ulíc, stráženie majetku, ručné balenie, manipulácie s nákladmi, dokladanie tovaru, pomocné práce, likvidovanie odpadov a pod.).

Tabuľka 11: Štruktúra UoZ podľa KZAM k 31.12.2022

Trieda KZAM	Počet UoZ	Podiel (%)
0 - Príslušníci ozbrojených síl	0	0,0
1 - Zákonodarcovia, riadiaci pracovníci	0	0,0
2 - Špecialisti	1	3,7
3 - Technici a odborní pracovníci	2	7,4
4 - Administratívni pracovníci	1	3,7
5 - Pracovníci v službách a obchode	3	11,1
6 - Kvalifikovaní pracovníci v poľnohospodárstve, lesníctve a rybárstve	1	3,7
7 - Kvalifikovaní pracovníci a remeselníci	1	3,7
8 - Operátori a montéri strojov a zariadení	0	0,0
9 - Pomocní a nekvalifikovaní pracovníci	13	48,1
N/A - neurčené	5	18,5
Spolu	27	100,0

* klasifikácia zamestnaní je vytvorená v súlade s medzinárodnou štandardnou klasifikáciou zamestnaní ISCO-08

Zdroj: UPSVaR, vlastné spracovanie



Domový a bytový fond

Charakteristika bytového fondu v Jarabine je na priemernej úrovni. V čase Sčítania 2021 (SODB 2021) sa v obci nachádzalo spolu 302 domov, v ktorých bolo 339 bytov. V štruktúre domového fondu prevládali predovšetkým rodinné domy (281 domov; 93,1 %). V obci sa nachádza aj 5 bytových domov, z nich jeden je vo vlastníctve obce. V tomto bytovom dome je k dispozícii 16 nájomných bytov.

Napojenie na verejný vodovod priamo v dome malo v tom čase 238 domov (78,8 %). Žiadnu vodovodnú prípojku nemalo 8 domov (2,7 %). Pripojenie na verejnú kanalizačnú sieť malo 277 domov (91,7 %), pričom 9 domov (3,0 %) bolo úplne bez kanalizácie (tzn. ani verejná kanalizácia, septik, žumpa, ani domová čistička). V obci sa nachádzajú najmä veľmi veľké byty (s 5 a viac obytnými miestnosťami) a stredne veľké byty (s 3 obytnými miestnosťami). Väčšina domov v obci bola postavená počas socializmu, výstavbu však možno v obci pozorovať aj v ostatných rokoch.

Tabuľka 12: Počet domov podľa typu domu

Typ domu	Počet domov	Podiel (%)
rodinný dom	281	93,1
bytový dom	5	1,7
polyfunkčná budova	0	0,0
ostatné budovy na bývanie	9	3,0
neskolaudovaný rodinný dom	1	0,3
núdzový objekt, neurčený na bývanie	0	0,0
inštitucionálne alebo kolektívne zariadenia	4	1,3
ostatné	2	0,7
nezistený	0	0,0
SPOLU	302	100,0

Zdroj: SODB 2021

Tabuľka 13: Štruktúra domov podľa typu vodovodnej prípojky

	v dome - z verejnej siete	v dome - vlastná	mimo domu - z verejnej siete	mimo domu - vlastná	bez prípojky	nezistený	Spolu
Počet domov	238	4	44	6	8	2	302
Podiel (%)	78,8	1,3	14,6	2,0	2,7	0,7	100,0

Zdroj: SODB 2021

Tabuľka 14: Štruktúra domov podľa typu kanalizačného systému

	septik, žumpa	prípojka na kanalizačnú sieť	domáca čistička odpadových vôd	bez kanalizácie	nezistený	Spolu
Počet domov	12	277	2	9	2	302
Podiel (%)	4,0	91,7	0,7	3,0	0,7	100,0

Zdroj: SODB 2021



Tabuľka 15: Byty podľa obytných miestností

	1 obytná miestnosť	2 obytné miestnosti	3 obytné miestnosti	4 obytné miestnosti	5 a viac obytných miestností	nezistené	Spolu
Počet bytov	6	42	107	71	111	2	339
Podiel (%)	1,8	12,4	31,6	20,9	32,7	0,6	100,0

Zdroj: SODB 2021

Tabuľka 16: Domy podľa obdobia výstavby

	pred r. 1919	1919-1945	1946-1960	1961-1980	1981-2000	2001-2010	2011-2015	2016 a neskôr	nezistené	Spolu
Počet domov	11	44	76	99	50	9	4	7	2	302
Podiel (%)		3,6	14,6	25,2	32,8	16,6	3,0	1,3	2,3	100,0

Zdroj: SODB 2021

V Jarabine v čase tvorby ARK 2019 žilo spolu 177 obyvateľov rómskej národnosti. Z nich 50 bývalo v obci integrované a 127 žilo v troch samostatných koncentráciách: „Na družstvo“, „Nad úradom“ a „Verbky“. V koncentracii Na družstvo žilo spolu 42 Rómov, z toho 18 osôb žilo v neskolaudovaných obydlíach (13 osôb v dvoch neskolaudovaných drevených domoch a 5 osôb v jednej chatrči). V koncentracii Nad úradom žilo v 7 obydlíach spolu 52 osôb, z nich presne polovica žila v neskolaudovaných obydlíach. Do tretice, v koncentracii Verbky žilo v tom čase v 7 obydlíach 33 Rómov, z nich 12 osôb žilo v neskolaudovaných obydlíach.

Bývanie v neskolaudovaných domoch predstavuje veľký problém, nakoľko takéto domy predstavujú (spravidla) čierne stavby, nie je teda možné legálne ich pripojiť na inžinierske siete (elektrina, vodovod, kanalizácia, plyn...). Navyše, v takýchto domoch žijú osoby spravidla vo veľmi zlých hygienických podmienkach, bez prístupu k tečúcej vode priamo v dome, bez splachovacieho záchoda. Takéto zlé hygienické podmienky majú veľmi negatívne dopady na život a zdravie celej komunity.

Mimoriadne dôležitým faktorom z pohľadu rozvoja obce (nielen z pohľadu rozvoja individuálnej bytovej výstavby, ale z pohľadu komplexného rozvoja – tzn. napr. aj poľnohospodárstva, budovania infraštruktúry, prípadných nájomných vzťahov k pozemkom a pod.) je jednoduchosť / resp. komplikovanosť vlastníckej štruktúry pozemkov v katastri obce. V tejto súvislosti možno konštatovať, že štruktúra vlastníckych vzťahov k pozemkom v katastri obce Jarabina je mimoriadne komplikovaná (obrovský počet parciel; väčšina parciel zapísaná v registri „E“; obrovské množstvo spoluvlastníkov na jednotlivých parcelách a pod.). Riešením tohto (z pohľadu komplexného rozvoja obce) negatívneho javu je vykonanie komplexného projektu pozemkových úprav (PPÚ) v extraviláne. Tento projekt v obci aj bol reálne začatý, pričom prebieha už asi 5 rokov. Stále však nie je ukončený, nakoľko sa nedarí dosiahnuť zhodu vlastníkov na novom vlastníckom usporiadaní parciel.



Dopravná infraštruktúra

Z aspektu pripojenia obce na medzinárodné a rýchlostné cestné a železničné komunikácie je poloha Jarabiny veľmi nevýhodná. Najdôležitejšia dopravná tepna Slovenska – diaľnica D1, sa totižto nachádza (výjazd na diaľnicu) až vo viac ako 50 km vzdialenom Poprade. Rovnako je to s napojením na hlavnú železničnú tepnu Slovenska – tá je taktiež dostupná až v Poprade.

Samotná obec Jarabina leží popri dvoch cestách III. triedy: ceste III/3128, ktorá vedie od Starej Ľubovne do Litmanovej, a ceste III/ 3121, ktorá sa na spomínanú cestu III/3128 v intraviláne Jarabiny napája a vedie ďalej severným smerom k areálu družstva. Na tieto cesty III. triedy sa napája sieť miestnych komunikácií. Väčšina miestnych komunikácií v Jarabine má bezprašnú povrchovú úpravu s rôznym šírkovým usporiadaním. Kvalita miestnych ciest v obci je poväčšine na dobrej úrovni, rekonštruovať je potrebné len niektoré kratšie úseky. Rovnako sú v dobro stave aj chodníky.

Technická infraštruktúra

Obec má technickú infraštruktúru vybudovanú na veľmi dobrej úrovni. Vybudovaný je verejný vodovod, kanalizácia aj ČOV. Na tieto siete je napojených cca 95 % budov v obci, prípojky pre ostatné budovy je potrebné dobudovať.

Obec je plynofikovaná, niektorí obyvatelia však využívajú na vykurovanie tuhé palivo. Všetky časti obce sú plne elektrifikované. V Jarabine funguje verejné osvetlenie, ktoré sa z dôvodu vyššej energetickej účinnosti (a úspornosti) postupne rekonštruuje (zrekonštruovať ostáva ešte cca 50 % svetelných bodov v obci). V Jarabine je dostupný mobilný signál aj internetové pripojenie.

Tabuľka 17: Vybavenie technickou infraštruktúrou

Technická infraštruktúra	
vodovod	áno
kanalizácia	áno
ČOV	áno
plyn	áno
elektrina, verejné osvetlenie	áno
obecný rozhlas	áno
mobilný operátor	áno
internet	áno

Zdroj: Obecný úrad

Zdravotnícka a sociálna infraštruktúra, služby

Obyvatelia Jarabiny musia za základnou zdravotnou starostlivosťou dochádzať. Ambulancie základnej zdravotnej starostlivosti pre obyvateľov obce Jarabina, v rámci ktorých sa zriaďujú zdravotné obvody (ambulancia praktického lekára pre dospelých, praktického lekára pre deti a dorast, ambulancia zubného lekára a gynekologická ambulancia), sa totižto nachádzajú v Starej Ľubovni. Ďalšie špecializované zdravotné ambulancie (vrátane nemocnice) sa nachádzajú taktiež v okresnom meste. Najbližšia stanica Hasičského a záchranného zboru (profesionálnych hasičov) sídli v Starej Ľubovni, rovnako tak najbližšia stanica rýchlej zdravotníckej pomoci.

V Jarabine je zriadený Dobrovoľný hasičský zbor obce (DHZ-O) a funguje tu aj občianske združenie dobrovoľných hasičov (DHZ). Spomedzi základných služieb je v obci k dispozícii predajňa rozličného tovaru, pohostinské služby a tiež pošta. Nenachádza sa tu bankomat. Najbližšie pobočky banky a zdravotnej poisťovne sa nachádzajú v okresnom meste.



Tabuľka 18: Základné parametre zdravotníckej a sociálnej infraštruktúry (2023)

Praktický lekár pre dospelých	nie	Zariadenie sociálnych služieb	áno
Praktický lekár pre deti a dorast	nie	Pošta	áno
Stomatologická ambulancia	nie	Predajňa zmiešaného tovaru	áno
Gynekologická ambulancia	nie	Bankomat	nie
Lekáreň	nie	Stanica Hasičského a záchr. zboru	nie
Záchranná zdravotná služba	nie	Dobrovoľný hasičský zbor obce	áno

Zdroj: Obecný úrad

Z hľadiska poskytovania sociálnych služieb (na základe zákona o sociálnych službách) zabezpečuje obec Jarabina svojim obyvateľom nasledovné sociálne služby a sociálnu pomoc:

- **posudková činnosť na účely odkázanosti na sociálnu službu:** povinná činnosť, ktorú obec v prípade potreby zabezpečuje na základe zákona o sociálnych službách;
- **základné sociálne poradenstvo:** v prípade potreby poskytovanie potrebných informácií jednotlivcom;
- **komunitné centrum:** v komunitnom centre sa okrem komunitnej práce a komunitnej rehabilitácie fyzickej osobe ohrozenej sociálnym vylúčením alebo obmedzením jej schopnosti spoločensky sa začleniť a samostatne riešiť svoje problémy z dôvodu zotrúvania v priestorovo segregovanej lokalite s prítomnosťou koncentrovanej a generačne reprodukovanej chudoby
 - a) poskytuje
 - základné sociálne poradenstvo,
 - pomoc pri uplatňovaní práv a právom chránených záujmov,
 - pomoc pri príprave na školské vyučovanie a sprevádzanie dieťaťa do a zo školského zariadenia,
 - b) vykonáva preventívna aktivita,
 - c) zabezpečuje záujmovú činnosť.
- **terénna sociálna služba krízovej intervencie:** poskytuje sa prostredníctvom národného projektu Terénna sociálna práca a terénna práca v obciach s prítomnosťou marginalizovaných rómskych komunit (NP TSP a TP II). Cieľom terénnej sociálnej práce je komplexné riešenie sociálnej exklúzie marginalizovaných skupín občanov žijúcich v obci. Prostredníctvom TSP obec systematicky prispieva k zlepšeniu kvality života jednotlivcov a rodín v riziku sociálneho vylúčenia.

Hlavným cieľom NP TSP a TP II. je poskytovanie kvalitných služieb klientom z marginalizovaných rómskych komunit, ktorí patria medzi najviac vylúčené skupiny alebo skupiny ohrozené sociálnym vylúčením a chudobou. Terénna sociálna práca je prevažne vykonávaná v prirodzenom prostredí človeka (v byte, komunite, vo voľnom priestranstve) a je zameraná na prevenciu sociálneho vylúčenia alebo jeho prehlbovania, na uľahčovanie života, sprevádzanie v ťažkých životných situáciách a zmiernovanie dopadov zlej sociálnej situácie: chudoby a sociálneho vylúčenia. Prostredníctvom terénnej sociálnej práce sa v národnom projekte plánuje dosiahnuť začlenenie osôb žijúcich v marginalizovaných rómskych komunitách do spoločnosti, zlepšiť resp. zmierniť ich nepriaznivé životné situácie tak, aby mali dôstojné podmienky a reálne možnosti na zmenu týchto nepriaznivých životných situácií. Medzi ďalšie vybrané dôležité aktivity projektu patrí aj zvyšovanie profesionalizácie výkonu terénnej sociálnej práce prostredníctvom tematických vzdelávacích aktivít pre TSP a TP, odborného tematického vzdelávania RK, lokálnych porád, pravidelnej supervízie a sieťovanie s ostatnými pomáhajúcimi profesiami pôsobiacimi v marginalizovaných rómskych komunitách (www.minv.sk);

V obci nepôsobia žiadni iní verejní ani neverejní poskytovatelia sociálnych služieb.



Školstvo, kultúrno-spoločenský život a šport

V rámci predprimárneho vzdelávania je v obci na adrese Jarabina 212 k dispozícii materská škola, ktorá je elokovaným pracoviskom (organizačnou zložkou) ZŠ s MŠ Jarabina. Funguje tak ako právny subjekt a jej zriaďovateľom je obec Jarabina. Materská škola poskytuje celodennú výchovu a vzdelávanie, v šk. roku 2022/2023 ju navštevovalo 23 detí. Popri ZŠ s MŠ funguje aj školská jedáleň.

V Jarabine na adrese Jarabina 258 sídli plne organizovaná základná škola (ako organizačná zložka ZŠ s MŠ). Popri ZŠ je zriadený (ako organizačná zložka ZŠ s MŠ) aj školský klub detí, v ktorom majú žiaci školy možnosť absolvovať v popoludňajších hodinách rôzne výchovno-vzdelávacie aktivity. V šk. roku 2022/2023 základnú školu navštevovalo 86 žiakov. Základná škola poskytuje výučbu aj v ukrajinskom jazyku. Telocvičňa pri ZŠ chýba, športoviská v areáli ZŠ by bolo potrebné rekonštruovať a modernizovať. Najbližšie stredné školy, ktoré môžu žiaci z obce navštevovať, sa nachádzajú v Starej Ľubovni.

Kultúrny život v obci je primeraný veľkosti obce – počas roka sa tu koná niekoľko rôznych kultúrno-spoločenských podujatí (napr. Slávností zvykov a obyčajov obce Jarabina, fašiangové slávnosti, Oslavy SNP a oslobodenia obce, podujatia pri príležitosti Dňa detí alebo Dňa rodiny a iné). Z hľadiska infraštruktúry kultúrnych zariadení má obec vybudovaný kultúrny dom a obecnú knižnicu. Priamo v obci pôsobí folklórna skupina FS Poľana, ktorá sa snaží udržiavať ľudové zvyky a tradície obyvateľov obce, pričom ich prezentuje u nás, aj v zahraničí. Ochotnícke divadelné teleso, v rámci ktorého by mohli miestni obyvatelia pôsobiť v obci nie je. Miestni seniori sa združujú v organizácii s názvom Jednota dôchodcov a spoločne napríklad pomáhajú pri organizácii rôznych podujatí v obci.

Pre potreby športového využitia obyvateľov je v obci prístupných viacero športovísk a športovo-rekreačných zariadení. V južnej časti intravilánu je vybudovaný futbalový areál so sociálnou budovou, v obci však žiadny futbalový klub nepôsobí. V Jarabine je pre potreby širokej verejnosti vybudované aj multifunkčné ihrisko (vedľa ZŠ) a dve detské ihriská s rôznymi preliezkami a prvkami na hranie detí (jedno pri MŠ a druhé v obci). V Jarabine pôsobí aj DHZ, ktorý sa podieľa na organizovaní športových súťaží v obci. Okrem toho sa v obci (v budove komunitného centra) každoročne koná stolnotenisový turnaj. Obyvatelia organizujú aj turistické pochody do blízkeho okolia, na počesť seržanta Michala Strenka (rodáka z obce).

Tabuľka 19: Infraštruktúra kultúry a športu

Kultúrny dom	áno	Telocvičňa	nie
Kino	nie	Športové ihrisko prírodné	áno
Obecná knižnica	áno	Športové ihrisko umelé	áno
Ochotnícky divadelný súbor	nie	Detské ihrisko	áno
Folklórny súbor	áno	Športový klub	nie

Zdroj: Obecný úrad

Podobne ako je tomu v iných obciach, aj v Jarabine má významné postavenie v živote obce cirkev, ktorá mala odjakživa významný vplyv na náboženské, kultúrne a spoločenské dianie. V obci sa nachádza baroková gréckokatolícka cirkev Chrám Narodenia Presvätej Bohorodičky, ktorá bola dostavaná v roku 1809. Okolie chrámu zobia viac ako 200 ročné duby. Okrem gréckokatolíckej cirkvi pôsobí v obci aj pravoslávna cirkev, ktorá má v obci vybudovaný pravoslávny chrám Uspenija Presviatoj Bohorodici. V obci sa nachádza aj niekoľko pohrebísk. Na pochovávanie zosnulých sa používa nový cintorín. Pre potreby vykonávania smútočných obradov je na ňom vybudovaný aj Dom smútku.

Administratívno-správne služby

Na kvalitu života obyvateľov obce vplýva aj dostupnosť administratívno-správnych služieb subjektov verejnej správy. Možno konštatovať, že čím viac služieb je v obci dostupných, tým väčší je komfort obyvateľstva. Dostupnosť (blízkosť; nízka náročnosť na dochádzku za danými službami, či už z hľadiska vzdialenosti alebo času) administratívno-správnych služieb patrí medzi dôležité faktory ovplyvňujúce migračný pohyb obyvateľstva v obci.



Tabuľka 20: Spádovosť obce k vybraným poskytovateľom administratívno-správnych služieb

Inštitúcia	Miesto poskytovania služieb
Matričný úrad	Jarabina
Pracovisko Finančnej správy	Stará Ľubovňa
Pracovisko Obvodného oddelenia policajného zboru	Stará Ľubovňa
Okresný súd	Stará Ľubovňa
Okresný úrad	Stará Ľubovňa
Pobočka Úradu práce, sociálnych vecí a rodiny	Stará Ľubovňa

Zdroj: vlastné spracovanie

Bezpečnosť v obci

V intraviláne obce je zavedený monitorovací kamerový systém, ktorého súčasťou je aktuálne 9 kamier. Tie monitorujú najmä budovy v majetku obce (a im príslušné priestory). Z hľadiska prevencie kriminality, prípadného protispoločenského správania a v záujme spoľahlivejšieho zisťovania príp. porušení zákona by bolo vhodné existujúci kamerový systém v obci rozšíriť a osadiť ďalšie kamery na monitoring verejných priestranstiev, príp. aj potenciálne problémových úsekov z hľadiska cestnej premávky (napr. prechody pre chodcov a pod.).

Hospodárske pomery

Polohová atraktivita územia

V Slovenskej republike sa v plnej miere uplatňuje západo-východný gradient rozvoja, ktorý je odzrkadlením západo-východného gradientu rozvoja v Európe (v súvislosti s ekonomickou výkonnosťou krajín sa v Európe spomína taktiež severo-južný gradient rozvoja). Na Slovensku sa daná skutočnosť prejavuje tým spôsobom, že najvyspelejšie regióny sa nachádzajú v jeho západnej a najzaostalejšie v jeho východnej časti, pričom úroveň rozvoja smerom od západu na východ postupne klesá² (najmä čo sa týka ukazovateľov ako tvorba HDP, miera nezamestnanosti, ekonomická aktivita obyvateľstva, príjmy obyvateľstva, tvorba nových pracovných miest, ale aj infraštruktúrne vybavenie regiónov, kvalita domového a bytového fondu a pod). Makropolohová atraktivita obce Jarabina, ležiacej na východnom Slovensku, je teda z aspektu jej potenciálu pre pritiaženie investícií do priemyselnej výroby, resp. do prevádzok s vysokým počtom zamestnancov (napr. rôzne centrálné veľkosklady a pod.) veľmi nízka, keďže ekonomicky najrozvinutejšie regióny krajiny sa nachádzajú najmä na západe (s výnimkou funkčných mestských regiónov Košíc a Prešova).

Rovnako ako má obec z makropolohového hľadiska nevýhodnú polohu v menej rozvinutom regióne horného Spiša, aj z mezopolohového hľadiska je jej lokalizácia pomerne nevýhodná. Poloha obce vo vzťahu k regionálnym ekonomickým centrom a vo vzťahu k dopravnej infraštruktúre nadregionálneho významu (prítomnosť ktorej významne zvyšuje lokalizačný potenciál územia pre rôzne investície) je totižto málo priaznivá. Najvýraznejším ekonomickým centrom v regióne je mesto Stará Ľubovňa, ku ktorému síce je poloha obce pomerne výhodná (ležia od seba len 5,3 km), avšak s ohľadom na prihraničnú polohu obce Jarabina, iné výraznejšie regionálne centrá v dobrej dochádzkovej vzdialenosti obce nie sú. Najdôležitejšie cestné komunikačné línie nadregionálneho významu priamo cez obec neprechádzajú. Diaľnica je od obce vzdialená viac ako 50 km (najbližšie D1 s napojením v Poprade). Najbližšie železničné spojenie k obci a nástupné miesto je železničná stanica Stará Ľubovňa, táto trať však má len lokálny charakter. Najbližšie napojenie na hlavnú železničnú sieť SR je dostupné až v Poprade.

² Presnejšie, v súvislosti s úrovňou rozvoja jednotlivých slovenských regiónov sa v odbornej literatúre spomína rozdelenie Slovenska na bohatý (severo) západ a chudobný (juho) východ, pričom región Horného Spiša patrí práve do tej chudobnejšej časti.



Vzhľadom na vyššie uvedené by asi nebolo namieste domnievať sa, že priamo obec Jarabina má nejaký väčší potenciál pre prilákanie rôznych významných investícií (napr. do priemyselnej výroby, logistiky a pod.) s vyšším počtom nových pracovných miest. Pomerne nízky potenciál má v tomto ohľade aj mesto Stará Ľubovňa, ktoré predstavuje jediné významnejšie stredisko dochádzky do zamestnania v okolí obce. Obyvateľstvo obce môže teda svoju zamestnanosť riešiť formou dennej dochádzky do okresného mesta.

Poľnohospodárstvo a priemysel

V štruktúre poľnohospodárskej pôdy v katastri obce prevládajú trvalé trávne porasty (1034,8 ha) nad ornou pôdou (79,1 ha). V poľnohospodárskej výrobe má teda vzhľadom k rozsiahlejším plochám TTP priaznivejšie podmienky najmä živočíšna poľnohospodárska výroba. V katastri obce hospodári jeden subjekt poľnohospodárskej veľkovýroby – Podielnícke družstvo Poľana.

Z hľadiska priemyselnej výroby sa v Jarabine žiadne priemyselné prevádzky nenachádzajú. Obyvateľstvo obce pracujúce v priemysle dochádza za prácou najmä do Starej Ľubovne.

Tabuľka 21: Štruktúra pôdneho fondu (k 31.12.2022; v ha)

Poľnohospodárska pôda						
orná pôda	chmeľnice	vinice	záhrady	ovocné sady	TTP	spolu
79,1	0	0	16,2	14,6	1 034,8	1 144,8
Nepoľnohospodárska pôda						
lesné pozemky	vodné plochy	zastavané plochy a nádvorcia	ostatné plochy		Spolu	
975,2	20,5	80,1	69,1		1 144,8	
Celková výmera územia						2 289,6

Zdroj: Štatistický úrad SR databáza DATAcube, vlastné spracovanie

Cestovný ruch

Cestovný ruch predstavuje interdisciplinárne odvetvie hospodárstva, na realizácii ktorého sa podieľa mnoho ďalších oblastí, ako sú napr. poľnohospodárstvo (v ostatnom období najmä ekologické poľnohospodárstvo a agroturistika), priemysel, stavebníctvo, služby a pod. Lokalizačné predpoklady cestovného ruchu vyjadrujú príťažlivosť územia pre účastníkov cestovného ruchu, vytvárajú motiváciu pre návštevu danej lokality. Obec Jarabina leží blízko významného turistického regiónu v rámci Slovenska – Pienin a neďaleko sa nachádza aj ďalší národný park – najatraktívnejší turistický región v rámci Slovenska – Tatry. Najbližším lyžiarskym strediskom k obci je lyžiarsky areál v Litmanovej.

Okrem národných parkov sa v relatívnej blízkosti obce nachádzajú v okolí obce aj mnohé kultúrnohistorické a umelecko-historické pamiatky. Umelo vytvorené lokalizačné predpoklady CR (spoločenské aj kultúrno-historické) sú teda na dobrej úrovni. Z kultúrno-historických hmotných pamiatok a zariadení sa v blízkom okolí obce nachádza Hrad Stará Ľubovňa so skanzenom ľudovej architektúry, vzdialenejšie sú ešte pamiatky ako kláštorný komplex v Červenom Kláštore s kúpeľmi Smerdžonka, alebo aj lokality UNESCO (napr. Kežmarok).

Medzi lokalizačné predpoklady CR patria aj kultúrno-spoločenské a športové podujatia, ktoré taktiež prispievajú k atraktivite okolitého regiónu a významne zvyšujú jeho návštevnosť. Počas roka sa ich v blízkom okolí koná viacero (napr. Hradné slávnosti na hrade Stará Ľubovňa, Zamagurské folklórne slávnosti – časť sa koná v Spišskej Starej Vsi a časť v Červenom Kláštore, rôzne jarmoky a slávnosti v okolitých mestách a obciach a pod). Lokalizačné predpoklady cestovného ruchu (prírodné aj umelo vytvorené) v okolitom regióne sú teda na pomerne dobrej úrovni.

Lokalizačné predpoklady rozvoja CR priamo v katastri obce Jarabina sú na dobrej úrovni. V obci sa nachádza niekoľko ubytovacích a stravovacích zariadení pre turistov. Na dobrej úrovni je aj ponuka



možností trávenia voľného času. V katastri obce sa nachádza navštevovaná prírodná lokalita – Jarabinský prielom a priamo v obci je zriadená aj pamätná izba seržanta Michala Strenka (rodáka z obce). V nadväznosti na všetky vyššie uvedené skutočnosti možno skonštatovať, že cestovný ruch v obci Jarabina je odvetvím, ktoré má určitý potenciál ďalšieho rozvoja do budúcnosti.

Finančné hospodárenie

Finančné hospodárenie obce sa realizuje prostredníctvom rozpočtu obce, zostavovaného podľa dikcie § 9 zákona č. 369/1990 Zb. o obecnom zriadení na obdobie jedného kalendárneho roka. Pravidlá rozpočtového hospodárenia obce upravuje zákon č. 583/2004 Z. z. o rozpočtových pravidlách územnej samosprávy a o zmene a doplnení niektorých zákonov. V § 5 uvedeného zákona sú príjmy obce definované nasledovne:

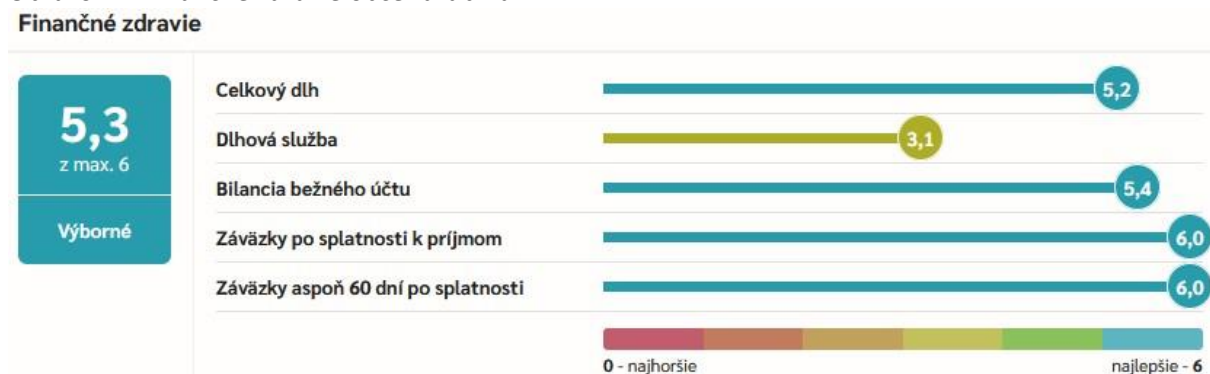
- a) výnosy miestnych daní a poplatkov podľa osobitného predpisu
- b) nedaňové príjmy z vlastníctva a z prevodu vlastníctva majetku obce a z činnosti obce a jej rozpočtových organizácií podľa tohto alebo osobitného zákona,
- c) úroky a iné príjmy z finančných prostriedkov obce,
- d) sankcie za porušenie finančnej disciplíny uložené obcou,
- e) dary a výnosy dobrovoľných zbierok v prospech obce,
- f) podiely na daniach v správe štátu podľa osobitného predpisu,
- g) dotácie zo štátneho rozpočtu na úhradu nákladov preneseného výkonu štátnej správy v súlade so zákonom o štátnom rozpočte na príslušný rozpočtový rok a dotácie zo štátnych fondov,
- h) ďalšie dotácie zo štátneho rozpočtu v súlade so zákonom o štátnom rozpočte na príslušný rozpočtový rok,
- i) účelové dotácie z rozpočtu VÚC alebo z rozpočtu inej obce na realizáciu zmlúv podľa osobitných predpisov,
- j) prostriedky z EÚ a iné prostriedky zo zahraničia poskytnuté na tento účel,
- k) iné príjmy ustanovené osobitnými predpismi.

Obec môže na plnenie svojich úloh použiť aj prostriedky mimorozpočtových peňažných fondov, prostriedky získané z rozdielu medzi výnosmi a nákladmi z podnikateľskej činnosti po zdanení, návratné zdroje financovania a združené prostriedky.

V súlade s § 9 zákona č. 583/2004 Z. z. o rozpočtových pravidlách územnej samosprávy zostavuje viacročný rozpočet. Tento viacročný rozpočet predstavuje ekonomický nástroj finančnej politiky obce, v ktorom sú v rámci jej pôsobnosti vyjadrené zámery rozvoja územia a potrieb obyvateľov vrátane programov obce najmenej na tri rozpočtové roky.

Ako ukazuje nasledujúci obrázok, obec Jarabina má vynikajúce finančné zdravie. Ide o hodnotenie spoločnosti INEKO, ktorá na základe rôznych kritérií vypočítava finančné zdravie jednotlivých slovenských samospráv. Obec Jarabina získala 5,3 bodu zo 6 možných. Finančné zdravie samosprávy je za obdobie kalendárneho roku 2021 (novšie dáta zatiaľ k dispozícii nie sú).

Obrázok 1: Finančné zdravie obce Jarabina



Zdroj: hospodarenieobci.sk



A.II Analýza vonkajšieho prostredia

Vonkajšie prostredie v kontexte tohto Programu hospodárskeho a sociálneho rozvoja predstavuje pre obec tie oblasti, ktoré síce ovplyvňujú jej rozvoj (v rôznej miere, či už významne alebo len okrajovo), avšak obec ich zároveň nedokáže svojou činnosťou nijako ovplyvniť. V makroregionálnej mierke je dôležitým činiteľom rozvoja obce európsky rozvojový koncept „Red octopus“, ktorý stanovuje hlavné rozvojové centrá Európy. Ide o tzv. „červenú chobotnicu“ (pomenovanie podľa tvaru tejto rozvojovej siete), ktorá spája najrozvinutejšie európske sídelné a aglomeračné centrá a centrá, ktoré majú najväčší potenciál ďalšieho rozvoja. Jedno z ramien „červenej chobotnice“ prechádza aj Slovenskom, a to jeho juhozápadnou časťou (oblasť Bratislavy). Obec Jarabina je teda od tohto ramena značne vzdialená.

Koncepcia územného rozvoja Slovenska 2001 (KURS 2001) vyhodnotila jednotlivé sídelné centrá Slovenska ako terciárne centrá, t.j. centrá na základe ich terciárnej obslužnosti (úrovne vybavenosti vybranou vyššou občianskou vybavenosťou). Takýmto spôsobom bolo na národnej úrovni vytvorených päť skupín obcí (okrem Bratislavy a Košíc, ktoré stoja samostatne a nepatria do žiadnej skupiny), ktoré naznačujú úroveň obsluhy ako pre vlastné mesto, tak pre jeho zázemie (prvé tri skupiny sa pritom členia na dve podskupiny). Najbližšie centrum osídlenia pre obec Jarabina predstavuje mesto Stará Ľubovňa (3a. skupina centier osídlenia).

Okrem centier osídlenia KURS 2001 na Slovensku stanovila jadrové ťažiská osídlenia, ktoré sú navzájom pospájané rozvojovými osami I. stupňa. Ostatné sídelné centrá sú pospájané osami II. a III. stupňa. Tieto rozvojové a urbanizačné osi sú súčasťou vyváženej hierarchizovanej sídelnej štruktúry. Podporujú sídelné väzby medzi obcami a rovnovážny sídelný rozvoj vrátane rozvoja vidieka. Vytvárajú podmienky pre dostupnosť k infraštruktúram, zachovanie a rozvoj prírodného a kultúrneho dedičstva a zabezpečujú požiadavky, ktoré sú na sídelnú štruktúru kladené z hľadiska ekonomických, sociálnych a environmentálnych potrieb. Koncepcia územného rozvoja Slovenska 2001 stanovuje tri stupne rozvojových osí, ktoré vychádzajú z nasledovných kritérií:

- rozvojová os prvého stupňa – prepája centrá osídlenia prvej skupiny a ťažiská osídlenia prvej úrovne v štáte a porovnateľné centrá mimo hraníc krajiny, zahŕňajúc najmenej jednu cestnú komunikáciu a jednu železnicu rýchlostného typu,
- rozvojová os druhého stupňa – prepája centrá osídlenia druhej skupiny a ťažiská osídlenia druhej úrovne s centrami osídlenia prvej skupiny a ťažiskami osídlenia prvej úrovne, resp. prepája centrá osídlenia druhej skupiny a ťažiská osídlenia druhej úrovne medzi sebou, zahŕňajúc najmenej jednu cestnú komunikáciu a jednu železnicu nadregionálneho významu alebo jednu rýchlostnú cestu,
- rozvojová os tretieho stupňa – prepája stredné centrá a ťažiská osídlenia tretej úrovne navzájom, ako aj ostatné vyhodnocované centrá osídlenia s ostatnými centrami osídlenia druhej skupiny.

Z pohľadu rozvoja územia Slovenska najdôležitejšia, teda rozvojová os I. stupňa, prepája Bratislavu a Košice (o. i.) severoslovenským dopravným koridorom cez Žilinu, Poprad a Prešov. Obec Jarabina teda na tejto najvýznamnejšej osi neleží a z tohto dôvodu možno len ťažko očakávať priaznivý rozvojový impulz pre obec z vonkajšieho prostredia prostredníctvom súkromných investorov (ktorí by sa nemuseli usadiť priamo v obci, stačilo by v jej blízkosti – tak, aby vytvorili nové pracovné príležitosti v rámci rádia dennej dochádzky do zamestnania z obce Jarabina).

Výrazným vonkajším rozvojovým impulzom pre oblasť okresu Stará Ľubovňa by mohla byť zvýšená podpora zo strany vlády formou investičných stimulov pre tie priame zahraničné investície, ktoré sa realizujú čo najbližšie k tomuto regiónu (keď už nie priamo v ňom). Skúsenosti však ukazujú, že od roku 2002, kedy sa začalo s poskytovaním investičnej pomoci, jednotlivé slovenské vlády touto formou podporovali smerovanie priamych zahraničných investícií primárne do najrozvinutejších regiónov Slovenska (najmä do trojuholníka Bratislava – Trnava – Nitra, do Košíc a oblasti stredného Považia po Žilinu). Do oblasti Starej Ľubovne smerovala len úplne minimálna časť investičnej pomoci vlády. Z prostredia investičnej pomoci teda len ťažko očakávať priaznivé rozvojové impulzy pre región v blízkej budúcnosti.



Ďalším rozvojovým impulzom, ktorý by mohol prísť z vonkajšieho prostredia, je (najmä finančná) pomoc vlády pre najmenej rozvinuté okresy, poskytovaná v súlade so zákonom č. 336/2015 Z. z. o podpore najmenej rozvinutých okresov (NRO). Jedným z týchto NRO je aj okres Stará Ľubovňa. Podpora v rámci NRO má smerovať najmä na tvorbu nových pracovných miest. Hoci finančný balík, dostupný pre okres v rámci tejto podpory, nie je nejaký obrovský a teda neznamená nejaké výrazné investície, v prípade jeho vhodného využitia môže čiastočne prispieť k rozvoju okresu ako takého (a v rámci neho aj k rozvoju obce Jarabina).

Štrukturálne fondy v programovom období 2021-2027

Jednou z možných ciest získavania finančných prostriedkov na realizáciu investičných akcií sú Európske štrukturálne a investičné fondy. Napriek tomu, že tieto európske štrukturálne a investičné fondy sú na Slovensku z aspektu regionálneho rozvoja definované ako „doplnkové“ zdroje financovania, v súčasnom modeli regionálnej politiky a nastavenia financovania samospráv sú práve tieto prostriedky z EŠIF hlavným zdrojom financií, bez ktorého by len ťažko boli samosprávy schopné financovať svoje rozvojové investičné projekty. V programovom období EÚ 2014 – 2020 čerpalu Slovensko európske štrukturálne a investičné fondy v rámci Cieľa Investovanie do rastu a zamestnanosti a v rámci Cieľa Európska územná spolupráca. V roku 2023 sa toto programové obdobie (z hľadiska financovania a ukončenia projektov) končí, pričom aktuálne sa už nachádzame v programovom období 2021-2027.

Schválená je už Partnerská dohoda medzi Slovenskom a EÚ na nastávajúce programové obdobie 2021-2027 a taktiež Operačný program Slovensko (SR už teda v novom období bude mať len jeden operačný program, čo je oproti minulému obdobiu 2014-2020 významná zmena). Riadiaci orgán OP Slovensko (ktorým je MIRRI SK) a sprostredkovateľské orgány tak môžu pripravovať výzvy na podávanie projektov.

Ďalším významným zdrojom financovania rozvojových projektov v najbližších rokoch je pre Slovensko Plán obnovy a odolnosti Slovenskej republiky (tzv. Plán obnovy). Čiastočne z tohto Plánu obnovy môžu čerpať aj samosprávy. Plán obnovy sa však už nezaraďuje medzi EŠIF, ide o samostatný zdroj financovania, ktorý vznikol na podnet EÚ ako reakcia na krízu, spôsobenú pandémiou COVID-19. Plán obnovy reaguje najmä na jej ekonomické dopady, v podmienkach Slovenskej republiky však aj na dlhodobé systémové nedostatky v slovenskej spoločnosti (SR je povinná uskutočňovať aj niektoré reformy).



Obrázok 2: Programy politiky súdržnosti v programovom období 2021 - 2027

▶▶ PROGRAM SLOVENSKO	12 593 734 933 EUR
▶▶ PROGRAM RYBNÉ HOSPODÁRSTVO SLOVENSKEJ REPUBLIKY	15 225 428 EUR
▶▶ PROGRAMY PRE OBLASŤ VNÚTORNÝCH ZÁLEŽITOSTÍ	103 625 941,98 EUR

PROGRAMY ÚZEMNEJ SPOLUPRÁČE:
904 756 054 EUR (nielen slovenská obálka)



▶▶ Interreg VI-A Slovensko - Česko	85 323 597 EUR
▶▶ Interreg VI-A Slovensko - Rakúsko	55 500 000 EUR
▶▶ Interreg VI-A Poľsko - Slovensko	129 839 952 EUR
▶▶ Interreg VI-A Maďarsko - Slovensko	129 000 000 EUR
▶▶ Interreg NEXT HU - SK - RO - UA	66 092 505 EUR
▶▶ Interreg Danube Region Programme 2021-2027	215 000 000 EUR
▶▶ Interreg Central Europe Programme	224 000 000 EUR

Zdroj: Tvoríme lepšie Slovensko (brožúra MIRRI SK)

Obrázok 3: Prehľad finančných zdrojov Programu Slovensko na obdobie 2021 - 2027



Zdroj: Tvoríme lepšie Slovensko (brožúra MIRRI SK)



Zmena klímy

Veľmi dôležitý faktor, ktorý bude čoraz viac ovplyvňovať rozvoj obce Jarabina a ktorý je potrebné nutne riešiť, je zmena klímy (samozrejme, tento faktor nevplyva len na obec, ale pôsobí celosvetovo; v konečnom dôsledku však pôsobí aj lokálne – najčastejšie v podobe extrémnejších prejavov počasia ako sú horúčavy, povodne, suchá a pod.).

Zmena klímy ako fenomén 21. storočia sa stáva jednou z najväčších výziev environmentálnej politiky. Svetové ekonomické fórum vo svojej Správe o globálnych rizikách (2018), v ktorej pravidelne vyhodnocuje 50 najväčších globálnych rizík z hľadiska ich účinku, pravdepodobnosti a vzájomných interakcií, zaradilo extrémne prejavy počasia, krízu z nedostatku vody, prírodné katastrofy a zlyhanie zmierňovania zmeny klímy a adaptácie medzi 5 najväčších rizík súčasnosti (MŽP, 2018).

Za obdobie rokov 1881 – 2017 sa na Slovensku pozoroval:

- rast priemernej ročnej teploty vzduchu asi o 1,73 °C (z pohľadu ročných sezón k najrýchlejšiemu otepľovaniu dochádza v lete a na jar);
- priestorovo rozdielny trend ročných úhrnov atmosférických zrážok v priemere asi o 0,5 % (na juhu Slovenska bol pokles miestami aj viac ako 10 %, na severe a severovýchode ojedinele úhrn zrážok vzrástol do 3 %);
- pokles relatívnej vlhkosti vzduchu (na juhu Slovenska od roku 1900 doteraz o 5 %, na ostatnom území menej);
- pokles všetkých charakteristík snehovej pokrývky do výšky 1000 m n. m takmer na celom území Slovenska (vo väčšej nadmorskej výške bol zaznamenaný jej nárast);
- vzrast potenciálneho výparu a pokles vlhkosti pôdy – charakteristiky výparu vody z pôdy a rastlín, vlhkosti pôdy, slnečného žiarenia potvrdzujú, že najmä juh Slovenska sa postupne vysušuje;
- zmeny v premenlivosti klímy (najmä zrážkových úhrnov) – príkladom sú v krátkom časovom intervale striedajúce sa extrémne vlhké a suché roky: extrémne suchý rok 2003 a čiastočne aj 2007, extrémne vlhké roky 2010 a 2016 a mimoriadne suchý rok 2011 a čiastočne aj 2012. Za ostatných 15 rokov došlo k významnejšiemu rastu výskytu extrémnych denných a niekoľkodenných úhrnov zrážok, čo malo za následok zvýšenie rizika lokálnych povodní v rôznych oblastiach SR. Na druhej strane v období rokov 1989 – 2017 sa oveľa častejšie ako predtým vyskytovalo lokálne alebo celoplošné sucho, ktoré bolo zapríčinené predovšetkým dlhými periódami relatívne teplého počasia s malými úhrnmi zrážok v niektorej časti vegetačného obdobia. Zvlášť výrazné bolo sucho v rokoch 1990 – 1994, 2000, 2002, 2003 a 2007, v niektorých regiónoch na západe Slovenska aj v rokoch 2015 a 2017.

Riešením, ktoré by malo v konečnom dôsledku zabrániť, alebo aspoň minimalizovať riziká a negatívne dôsledky zmeny klímy, je kombinácia zmierňovacích opatrení zameraných na znižovanie emisií skleníkových plynov (mitigácia) s opatreniami, ktoré znížia zraniteľnosť a umožnia adaptáciu človeka a ekosystémov s nižšími ekonomickými, environmentálnymi a sociálnymi nákladmi. Cieľom adaptácie je zmierniť nepriaznivé dôsledky zmeny klímy, znížiť zraniteľnosť a zvýšiť adaptívnu schopnosť prírodných a človekom vytvorených systémov voči aktuálnym, alebo očakávaným negatívnym dôsledkom zmeny klímy, a posilniť odolnosť celej spoločnosti zvyšovaním verejného povedomia v oblasti zmeny klímy a budovaním znalostnej základne pre účinnejšiu adaptáciu (MŽP, 2018).

STEEP analýza

Pri stretávaní sa s rôznymi problémami a výzvami je potrebné si uvedomiť, že ich riešenie môže byť v budúcnosti ovplyvnené rôznymi vonkajšími faktormi, ktoré obec nedokáže ovplyvniť. Úlohou STEEP analýzy (analýzy externého prostredia) je napomáhať tvorcom rozhodnutí predvídať budúci možný vývoj a na tieto zmeny sa pripraviť.



Formulár 4 (A8): STEEP analýza

Sociálne	Technologické	Ekonomické	Ekologické	Politické	Hodnoty
Starnutie obyvateľstva , emigrácia mladých ľudí do miest	Úroveň technológie poskytovateľa	Nové trhy a nové príležitosti (napr. cestovný ruch)	Vplyv rôznych subjektov na ŽP	Politika vlády v hospodárskej, sociálnej a environmentálnej oblasti	Zmena postojov k lokálnemu rozvoju
Zmeny postojov a správania – aktívny tretí sektor	Dostupná technológia a využívaná technológia	Klesajúce trhy v niektorých poskytovaných službách	Možnosti obnovy a tvorby ŽP	Štrukturálna politika Európskej únie	Zmena životného štýlu
Zmeny správania obyvateľov	Technológia využívaná obyvateľmi, podnikateľmi	Dostupnosť finančných zdrojov	Politika ŽP	Vojna na Ukrajine	Tímová spolupráca
Móda	Kontakt s obyvateľmi prostredníctvom technológie	Daňová politika	Podpora tvorby a ochrany ŽP	Zmena vlády ako výsledok volieb	Osobné hodnoty

Zdroj: MDVRR 2015, vlastné spracovanie



A.III Zhodnotenie súčasného stavu územia

Zhodnotenie súčasného stavu územia je spracované formou SWOT analýzy. Tá bola vypracovaná na základe auditu rozvojových zdrojov obce.

SWOT analýza

Formulár 5 (A10): SWOT analýza

Silné stránky	Slabé stránky
<ul style="list-style-type: none"> • pozitívny vývoj migračného pohybu obyvateľstva • nízka miera nezamestnanosti • dostupnosť nájomných bytov priamo v obci • pomerne dobrá kvalita miestnych komunikácií • vybudovaná základná technická infraštruktúra (vodovod, kanalizácia, ČOV) • aktivita samosprávy pri poskytovaní sociálnych služieb • školy a školské zariadenia pre predprimárne a primárne vzdelávanie dostupné priamo v obci • viaceré športoviská na realizáciu rôznych športov • pomerne dobré predpoklady rozvoja cestovného ruchu • výborné finančné hospodárenie obce 	<ul style="list-style-type: none"> • problémový vodný tok Malý Lipník v prípade bleskovej povodne, viacero lokalít s potenciálom záplav • priemerná úroveň vytriedenia komunálnych odpadov • existencia pravdepodobnej environmentálnej záťaže • stagnácia počtu obyvateľov • negatívny vývoj prirodzeného pohybu obyvateľstva • nepriaznivá veková štruktúra obyvateľstva • nepriaznivá štruktúra UoZ podľa vzdelania, doby evidencie a klasifikácie zamestnaní • bývanie niektorých obyvateľov obce v neskolaudovaných obydliach, v zlých hygienických a sociálnych podmienkach • nevýhodná poloha obce vzhľadom na nadradenú dopravnú infraštruktúru (diaľnica, železnica) • slabá makropolohová atraktivita územia • málo rozvinutá miestna hospodárska základňa • nevýhodná poloha obce pomerne ďaleko od centier zamestnanosti (urbánnych centier) • nedokončený projekt komplexných pozemkových úprav
Príležitosti	Ohrozenia
<ul style="list-style-type: none"> • príprava lokalít pre rozvoj IBV • zvýšenie úrovne vytriedenia odpadov • realizácia dodatočných protipovodňových opatrení • dokončenie projektu pozemkových úprav • využitie európskych štrukturálnych a investičných fondov, ako aj iných zdrojov na realizáciu rozvojových aktivít • možnosti podpory nezamestnaných občanov v rámci AOTP (menšie obecné služby, regionálna zamestnanosť...) 	<ul style="list-style-type: none"> • nedostatočné využitie možných zdrojov z EÚ • vysoká administratívna náročnosť pre získanie financií z EŠIF • neustále zvyšovanie administratívnej záťaže výkonu miestnej samosprávy bez kompenzácie z hľadiska paralelného zvyšovania zdrojov (finančných, personálnych)

Zdroj: vlastné spracovanie



Kľúčové faktory a disparity územia

Vyhodnotením silných stránok a príležitostí zo SWOT analýzy boli identifikované hlavné faktory rozvoja obce. Podobne, na základe vyhodnotenia slabých stránok a ohrození boli identifikované hlavné disparity obce.

Hlavné faktory rozvoja:

- využitie dobrej geografickej polohy obce z hľadiska potenciálu pre rozvoj CR na báze atraktívneho prírodného prostredia a množstva kultúrno-historických pamiatok v okolí
- podpora marginalizovaných rómskych komunít
- podpora cezhraničných kontaktov a ochota participovať na cezhraničnej spolupráci
- podpora rozvoja individuálnej bytovej výstavby
- racionálne hospodárenie samosprávy
- využitie zdrojov z EŠIF na realizáciu investičných a neinvestičných projektov, aktivita obce pri realizácii rozvojových projektov

Hlavné disparity rozvoja:

- emigrácia obyvateľstva – z obce emigruje predovšetkým mladé obyvateľstvo, najčastejšie z dôvodu slabšej ponuky pracovných miest v obci a okolitom regióne
- nízky potenciál pre prilákanie investícií znamenajúcich tvorbu väčšieho počtu pracovných miest (napr. do priemyselnej výroby, veľkoskladov a logistiky a pod.) – z dôvodu málo výhodnej polohy vo vzťahu k ekonomickým centráram a nadradenej dopravnej infraštruktúre má obec veľmi nízky lokalizačný potenciál pre prilákanie takýchto investícií
- slabšia ponuka pracovných príležitostí priamo v obci (v porovnaní s väčšími mestami) – obec nedokáže vygenerovať dostatočný počet pracovných príležitostí pre všetko svoje obyvateľstvo
- nezamestnanosť obyvateľstva – obyvateľstvo, ktoré si nevie nájsť prácu a neemigruje, upadá kvôli absencii dostatočného príjmu na živobytie do sociálnych problémov
- veľká rozdrobenosť pozemkov a komplikovaná štruktúra vlastníckych vzťahov v katastrálnom území obce – výrazne limitujúci faktor potenciálnych rozvojových aktivít z dôvodu veľkej náročnosti z hľadiska vysporiadania vlastníckych vzťahov (napr. pre technickú infraštruktúru, budovanie chodníkov a pod.).



B-Strategická časť

Programu hospodárskeho a sociálneho rozvoja



Rozvoj rôznych regiónov, od lokálnej po makroregionálnu úroveň, je nutné chápať, realizovať, uvažovať a posudzovať v čo možno najširších súvislostiach a väzbách, nie izolovane. Z tohto dôvodu je preto pre stanovenie rozvojovej stratégie obce nevyhnutné rešpektovať aj rôzne „nadradené“ stratégie, ktoré boli prijaté či už na nadnárodnej úrovni, na úrovni štátu alebo VÚC.

Na medzinárodnej úrovni je Slovenská republika viazaná najmä **Agendou 2030**. Ide o súhrn globálnych záväzkov, ktorými medzinárodné spoločenstvo reaguje na najzávažnejšie výzvy súčasnosti. Zmena klímy, chudoba, zvyšujúce sa ekonomické a sociálne nerovnosti alebo neudržateľnosť prevládajúcich vzorcov výroby a spotreby sú komplexné a navzájom previazané problémy. Izolované zásahy a opatrenia preto strácajú účinnosť pri ich riešení. Agenda 2030 bola prijatá členskými štátmi Organizácie Spojených národov v roku 2015 a vyzýva štáty k spoločnému koordinovanému postupu pri riešení globálnych výziev. Táto Agenda 2030 bola prijatá najmä za účelom zabezpečenia udržateľného rozvoja vo svete. Obsahuje spolu 17 cieľov, ktorých plnenie je v záujme udržateľného rozvoja potrebné naplňať.

Implementácia Agendy 2030 je na Slovensku inštitucionálne rozdelená medzi Ministerstvo investícií, regionálneho rozvoja a informatizácie SR a Ministerstvo zahraničných vecí SR. V konzultácii s odbornou verejnosťou bola Agenda 2030 na Slovensku premietnutá do užšieho súboru šiestich prioritných oblastí, ktoré zohľadňujú špecifiká Slovenska a ktoré budú základom ďalšej strategickej a koncepcnej práce. Sú nimi:

- *Vzdelanie pre dôstojný život,*
- *Smerovanie k znalostnej a environmentálnej udržateľnej ekonomike pri demografických zmenách a meniacom sa globálnom prostredí,*
- *Znižovanie chudoby a sociálna inklúzia,*
- *Udržateľné sídla, regióny a krajina v kontexte zmeny klímy,*
- *Právny štát, demokracia a bezpečnosť,*
- *Dobré zdravie.*

Vyššie uvedené prioritné oblasti sa premietajú aj do opatrení regionálnej politiky, podporujúcich rozvoj jednotlivých regiónov Slovenska.

Strategická časť Programu hospodárskeho a sociálneho rozvoja obce Jarabina na roky 2023-2030 nadväzuje na analytickú časť, ktorá predstavuje komplexnú analýzu územia. Táto časť PHSR obsahuje stratégiu rozvoja obce s ohľadom na jej vnútorné špecifiká a danosti. Jej súčasťou je strategická vízia, formulácia a návrh stratégie rozvoja, ako aj formulácia cieľov v hospodárskej, sociálnej a environmentálnej oblasti.



Strategická vízia a hlavný cieľ obce

Vízia je želanou predstavou obyvateľov o budúcnosti, o tom, ako by mala obec vyzerať. Je teda nástrojom na motiváciu, opisom ideálneho stavu, ktorý by sme chceli v budúcnosti dosiahnuť. Stanovuje rámec pre definovanie strategických cieľov a priorít na strednodobý časový horizont. Analýzou súčasného stavu obce, analýzou doteraz realizovaných a plánovaných projektov, na základe analýzy hlavných faktorov rozvoja a na základe funkcií, ktoré plní samospráva obce bola sformulovaná nasledovná **strategická vízia** obce Jarabina:

Obec Jarabina je miestom s atraktívnym prostredím pre život. Všestranným rozvojom a využívaním svojho vnútorného potenciálu zabezpečuje zvyšovanie kvality života všetkých svojich obyvateľov, ktorým poskytuje kvalitné služby.

Na dosiahnutie uvedenej strategickkej vízie bude potrebné naplniť hlavný cieľ rozvoja obce Jarabina na roky 2023-2030. **Hlavným cieľom** rozvoja obce je

„zvýšiť kvalitu života obyvateľov obce aktívnym prístupom k podpore hospodárskej a sociálnej oblasti pri súčasnom zveľadovaní životného prostredia obce“.

Stratégia rozvoja

Cieľom strategickkej časti programu je navrhnuť priority a opatrenia, ktoré budú viesť k naplneniu stanovenej vízie. Ide o návrh takých priorít a opatrení, ktorých riešenie je buď priamo v kompetencii obce alebo tiež takých, ktoré síce nie sú priamo v jej kompetencii, avšak obec ich dokáže svojou činnosťou a svojimi schopnosťami ovplyvniť žiaducim smerom.

Definovanie stratégie rozvoja obce vychádza najmä z detailného poznania jej vnútorného prostredia a z poznania potrieb obyvateľstva, pričom priamo nadväzuje na výsledky analýz. Stratégia vychádza zo základného predpokladu, že príslušné orgány verejnej správy od národnej po regionálnu úroveň budú zabezpečovať koordinovaný prístup v záujme dosiahnutia realizácie plánovaných zmien a že bude existovať dobrá informovanosť kľúčových aktérov regionálneho rozvoja.

Stratégia rozvoja obce je spracovaná v súlade s **Víziou a stratégiou rozvoja Slovenska do roku 2030**, ktorá plní úlohu Národnej stratégie regionálneho rozvoja Slovenskej republiky v zmysle zákona o podpore regionálneho rozvoja. Vízia a stratégia rozvoja Slovenska do roku 2030 definuje (okrem iného) priority, ciele a nástroje podpory regionálneho rozvoja podľa typov regiónov, miest a obcí. Je v súlade s politikou súdržnosti Európskej únie v období 2021-2027, v rámci ktorej **Európska komisia zadefinovala 5 hlavných politických cieľov politiky súdržnosti:**

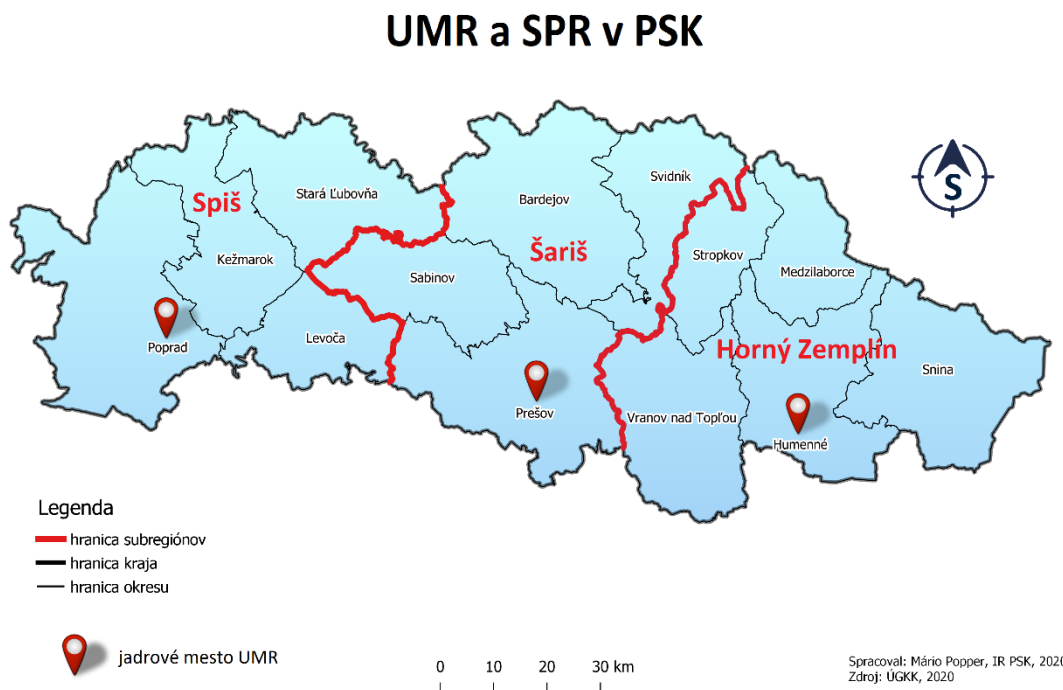
1. *Inteligentnejšia Európa* – inovatívna a inteligentná transformácia hospodárstva
2. *Ekologickejšia, nízkouhlíková Európa*
3. *Prepojenejšia Európa* – mobilita a regionálna pripojiteľnosť IKT
4. *Sociálnejšia Európa* – vykonávanie Európskeho piliera sociálnych práv
5. *Európa bližšie k občanom* – udržateľný a integrovaný rozvoj mestských, vidieckych a pobrežných oblastí prostredníctvom miestnych iniciatív.



V novom programovom období (2021-2027) nastávajú v oblasti strategického plánovania a riadenia a implementácie eurofondov viaceré zásadné zmeny. Doposiaľ sa programy rozvoja obcí vypracúvali na úrovni VÚC a na úrovni obcí a miest (pričom obce mali možnosť vypracovať si spoločný program rozvoja obcí). Po novom sa do strategického plánovania pridáva ďalší „medzistupeň“. Tento nový medzistupeň predstavujú tzv. **Strategicko-plánovacie regióny (SPR)**, ktorých hranice zadefinuje príslušný VÚC a schváli ustanovená Rada partnerstva kraja. Pre každý SPR sa následne vypracúva špecifická stratégia, spracovaná vo forme **integrovanej územnej stratégie (IUS)** a obsahujúca špecifické ciele a operácie, vzťahujúce sa len na to-ktoré SPR. Cieľom je zabezpečiť adresnejšie operácie a podporu regiónom na medzistupni medzi regionálnou samosprávou (VÚC) a miestnou samosprávou (obce).

Tretí stupeň strategického plánovania budú stále tvoriť obce a mestá – tým je, samozrejme, ponechaná možnosť vypracovať si svoje vlastné PHSR (ak nevyužijú možnosť vypracovať si svoj PHSR ako súčasť spoločného programu rozvoja obcí). **Obec Jarabina** leží v Prešovskom samosprávnom kraji a v programovom období 2021-2027 je **súčasťou** strategicko-plánovacieho regiónu **SPR Spiš**.

Obrázok 4: Strategicko-plánovacie regióny (SPR) a územia udržateľného mestského rozvoja (UMR) na území Prešovského kraja, ustanovené v programovom období 2021-2027



Zdroj: www.po-kraj.sk



Zmena nastáva v rámci územného rozvoja. **Každý samosprávny kraj** na Slovensku a každé **územie udržateľného mestského rozvoja (UMR)**³, zadefinované Ministerstvom investícií, regionálneho rozvoja a informatizácie, si v rámci svojho PHRSR (resp. integrovanej územnej stratégie)⁴ definuje tzv. **Integrované investičné balíčky (resp. integrované projektové balíčky)**. Tie pozostávajú z kľúčových projektov (ktorých realizácia je pre implementáciu daného projektového balíka kľúčová, nosná; bez nej by realizácia celého integrovaného balíka nemala zmysel a investície by neprinesli synergický efekt) a komplementárnych projektových balíkov (ktoré obsahujú indikatívne tematické projektové balíčky). Celý integrovaný projektový balík môže byť financovaný z rôznych zdrojov (napr. EŠIF, Plán obnovy, Fond pre spravodlivú transformáciu, tzv. Nórske fondy, úverové zdroje, vlastné zdroje, dotácie štátu a pod.). Tá časť integrovaného investičného balíka, ktorá bude financovaná len z EŠIF, sa nazýva **Integrovaná územná investícia (IUI, angl. skratka ITI)**.

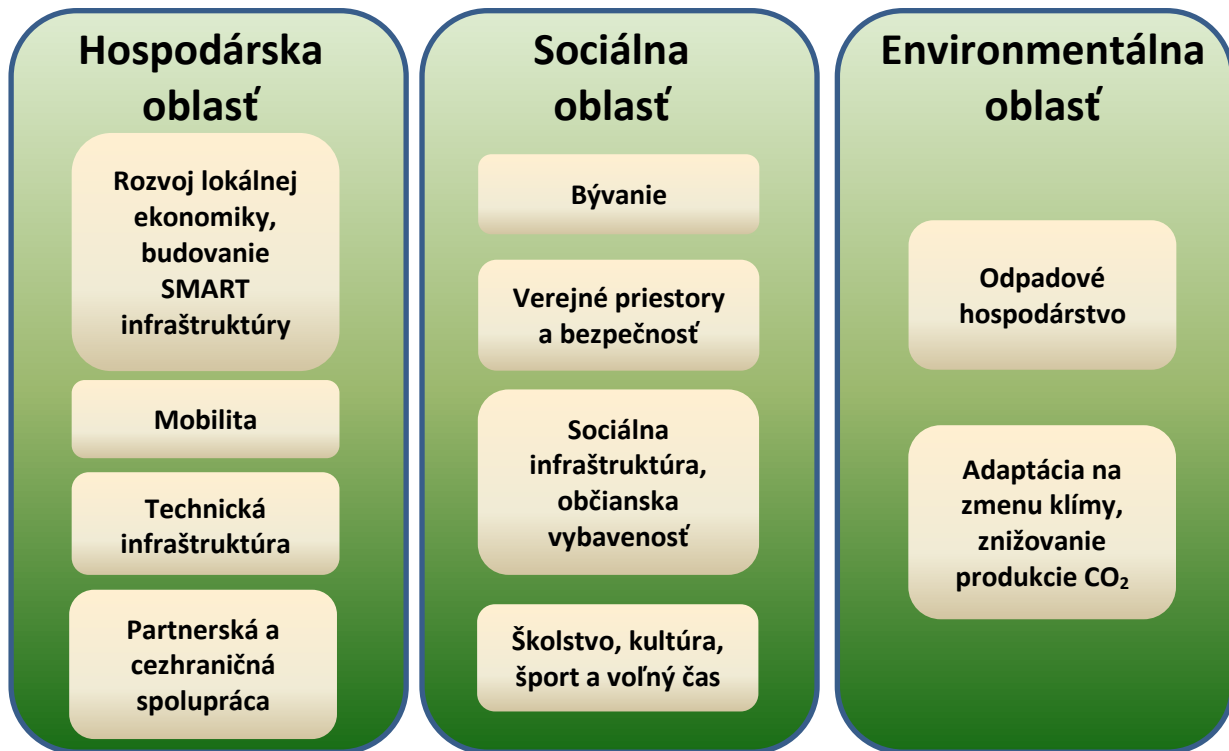
Integrovaný územný rozvoj v rámci územného programu by už teda nemal byť realizovaný výlučne formou dopytovo-orientovaných projektov (ako tomu bolo doposiaľ). Časť IUI bude schvaľovaná Radou partnerstva daného VÚC (bez potreby vyhlasovania dopytovo-orientovaných výziev; výhodou tohto spôsobu schvaľovania bude, že najprv Rada partnerstva VÚC schváli konkrétny projektový zámer na realizáciu, takže žiadateľ bude mať istotu, že jeho projektový zámer určite získa financie na realizáciu; potom dostane úspešný žiadateľ čas na dopracovanie a dodanie všetkej potrebnej dokumentácie, ako napr. samotná projektová dokumentácia, územné rozhodnutie, stavebné povolenie a pod.; tento prístup môže teda potenciálne ušetriť žiadateľom množstvo financií, úsilia a času – keďže tí nebudú povinní mať pripravenú celú dokumentáciu už v čase podania žiadosti o NFP, ale až po jej schválení) a časť IUI sa bude stále implementovať formou dopytovo-orientovaných výziev, vyhlasovaných štátnymi orgánmi (rovnakým spôsobom ako tomu bolo doteraz).

³ nazývané aj „mestská funkčná oblasť“

⁴ v prípade VÚC ide o PHRSR (pričom IUS môže byť integrálnou súčasťou PHRSR kraja alebo samostatnou stratégiou). V prípade území UMR podľa toho, či sa daný UMR rozhodol vypracovať si integrovanú územnú stratégiu vo forme spoločného programu rozvoja obcí na základe § 8a zákona č. 539/2008 Z. z. o podpore regionálneho rozvoja alebo ako samostatnú stratégiu



Pre naplnenie strategickej vízie (pozri predchádzajúcu kapitolu) si teda obec Jarabina stanovila tri hlavné rozvojové oblasti a v rámci nich nasledovné priority:



- A.) **Hospodárska oblasť** – táto prioritná oblasť pozostáva zo 4 priorít: rozvoj lokálnej ekonomiky, budovanie SMART infraštruktúry (podpora malého a stredného podnikania, podpora miestnej hospodárskej základne, zavádzanie inovácií, rozvoj poľnohospodárstva, rozvoj digitalizácie, realizácia SMART riešení, skvalitňovanie verejných služieb), mobilita (rekonštrukcia starých a výstavba nových miestnych komunikácií a chodníkov), technická infraštruktúra (dobudovanie technickej vybavenosti obce) a partnerská spolupráca (spolupráca s partnerskými obcami).
- B.) **Sociálna oblasť** – prioritná oblasť pozostávajúca taktiež zo 4 rozvojových priorít: bývanie (podpora bývania v obci, príprava pozemkov na IBV), verejné priestory a bezpečnosť (skvalitnenie verejných priestorov, prevencia kriminality), sociálna infraštruktúra, občianska vybavenosť (skvalitnenie občianskej vybavenosti, čiastočná rekonštrukcia budov vo vlastníctve obce, podpora sociálnych služieb a komunitného rozvoja) a škoolstvo, kultúra, šport a voľný čas (skvalitňovanie školskej infraštruktúry, rekonštrukcia a výstavba športových a oddychových zariadení, podpora kultúrnych a športových podujatí a telies).
- C.) **Environmentálna oblasť** – tretia prioritná oblasť pozostáva z 2 rozvojových priorít: odpadové hospodárstvo (podpora triedeného zberu, zvyšovanie úrovne vytriedenia komunálnych odpadov) a adaptácia na zmenu klímy, znižovanie produkcie CO₂ (realizácia zelených a modrých investícií, zvyšovanie biodiverzity, využívanie obnoviteľných zdrojov energie, zvyšovanie energetickej efektívnosti budov, realizácia protipovodňových opatrení).



Prostredníctvom týchto troch prioritných oblastí a definovaných priorít, ktoré sú v programovej časti dokumentu rozpracované do jednotlivých opatrení a projektových zámerov, bude obec naplňovať definovanú strategickú víziu rozvoja. Splnením jednotlivých cieľov a stanovených opatrení bude zabezpečovať zvyšovanie kvality života svojich obyvateľov.

Formulár 6 (S1): Hierarchia rozvojových cieľov

Vízia „Obec Jarabina je miestom s atraktívnym prostredím pre život. Všestranným rozvojom a využívaním svojho vnútorného potenciálu zabezpečuje zvyšovanie kvality života všetkých svojich obyvateľov, ktorým poskytuje kvalitné služby“			
Hlavný cieľ „zvýšiť kvalitu života obyvateľov obce aktívnym prístupom k podpore hospodárskej a sociálnej oblasti pri súčasnom zveľadovaní životného prostredia obce“			
Prioritná oblasť	Hospodárska	Sociálna	Environmentálna
Strategický cieľ	Rozvíjať vnútorný potenciál územia, založený na podpore miestneho hospodárstva a vybudovanej dopravnej a technickej infraštruktúry	Podporovať skvalitňovanie občianskej vybavenosti a zabezpečovať pre obyvateľov dôstojné podmienky spoločenského vyžitia	Zabezpečiť pre obyvateľov obce ako aj jej návštevníkov kvalitné životné prostredie
Priority	<ul style="list-style-type: none"> • Rozvoj lokálnej ekonomiky, budovanie SMART infraštruktúry • Mobilita • Technická infraštruktúra • Partnerská a cezhraničná spolupráca 	<ul style="list-style-type: none"> • Bývanie • Verejné priestory a bezpečnosť • Sociálna infraštruktúra, občianska vybavenosť • Školstvo, kultúra, šport a voľný čas 	<ul style="list-style-type: none"> • Odpadové hospodárstvo • Adaptácia na zmenu klímy, znižovanie produkcie CO₂
Opatrenia	1.1 Podpora MSP, remeselníkov, poľnohospodárov a lesníkov 1.2 Rozvoj digitalizácie a SMART infraštruktúry, vrátane modernizácie verejných služieb 1.3 Skvalitnenie miestnej dopravnej infraštruktúry 1.4 Zlepšenie technickej vybavenosti obce 1.5 Spolupráca s partnerskými obcami	2.1 Tvorba možností pre rozvoj bývania 2.2 Skvalitňovanie verejných priestorov, vrátane zvyšovania bezpečnosti obyvateľov 2.3 Zlepšenie kvality občianskej vybavenosti 2.4 Podpora sociálnych služieb a sociálnych aktivít 2.5 Skvalitnenie školskej infraštruktúry 2.6 Skvalitnenie ponuky športového vyžitia a trávenia voľného času, výstavba a modernizácia priestorov pre fyzickú aktivitu 2.7 Podpora spoločenského a kultúrneho života	3.1 Skvalitnenie nakladania s odpadmi a podpora zhodnocovania odpadov 3.2 Realizácia adaptačných a mitigačných opatrení na zmenu klímy, zelené a modré investície, zvyšovanie biodiverzity 3.3 Rekonštrukcia, modernizácia, využívanie OZE a energetická efektivita všetkých budov v majetku obce 3.4 Zlepšenie existujúcej protipovodňovej infraštruktúry

Zdroj: vlastné spracovanie



C-Programová časť

Programu hospodárskeho a sociálneho rozvoja



Programová časť PHSR nadväzuje na strategickú časť a obsahuje opatrenia a projektové zámery na zabezpečenie realizácie programu rozvoja, vrátane ich priradenia k jednotlivým cieľom a prioritám. Táto časť obsahuje podrobnejšie rozpracovanie cieľov v hospodárskej, sociálnej a environmentálnej oblasti na úroveň opatrení a projektových zámerov. Táto časť obsahuje:

- konkrétne opatrenia a projektové zámery, vrátane ich priradenia k jednotlivým cieľom a prioritám,
- súbor ukazovateľov, výsledkov a dopadov vrátane východiskových a cieľových hodnôt.

Opactrenia a projektové zámery podľa prioritných oblastí

V strategickú časť zadanú priority v rámci troch prioritných oblastí (hospodárskej, sociálnej, environmentálnej) obsahujú viaceré opactrenia, pričom každé opactrenie pozostáva z jedného alebo viacerých konkrétnych projektových zámerov. Tie sú plne v súlade s 5 hlavnými politickými cieľmi politiky súdržnosti Európskej únie na programové obdobie 2021-2027. Realizácia projektových zámerov v rámci zadaných opactrení podporí **inteligentnú transformáciu hospodárstva**, napomôže **prechodu na ekologickejšiu nízkouhlíkovú Európu**, posilní **mobilitu a digitalizáciu**, prispeje k budovaniu **sociálnejšej Európy** a posilní **miestny rozvoj** (samozrejme, myslí sa tu realizácia projektových zámerov na území obce – pričom tieto projektové zámery svojim malým dielom napomôžu realizácii systémových zmien v celoslovenskom a európskom meradle).

Všetky projektové zámery, ktoré samospráva plánuje v strednodobom horizonte realizovať, sú uvedené v nasledujúcom formulári. Niektoré projektové zámery sú pritom „zložitejšie“ – budú si vyžadovať napr. spracovanie projektovej dokumentácie, inžinierske činnosti, zapojenie väčšieho počtu osôb do manažmentu takéhoto projektu a pod. Zároveň sú tu však uvedené aj také projektové zámery, ktoré predstavujú spravidla jednoduchšie „činnosti“ (nie je potrebné realizovať ich ako projekt; spravidla ide „jednoduchšie“, menej náročné činnosti). Všetky takéto zámery – či už „jednoduchšie“ alebo „zložitejšie“ – budeme v tejto aj ďalších kapitolách označovať pod rovnakým názvom „**projektový zámer**“.

Všetky projektové zámery, ktoré sú v tomto PHSR zadané, môžu byť realizované v rámci **integrovanej investičnej balíkov**, zadaných či už v Programe hospodárskeho rozvoja a sociálneho rozvoja samosprávneho kraja (**PHRSR VÚC Prešov**) alebo v integrovanej územnej stratégii SPR Spiš (**IUS SPR Spiš**); môžu byť taktiež zahrnuté medzi **integrovane investície** (financované z EŠIF).

Formulár 7 (P1): Prehľad opactrení a projektových zámerov podľa oblastí

Prioritná oblasť 1 – HOSPODÁRSKA	
Opactrenie	Projektový zámer
1.1 Podpora MSP, remeselníkov, poľnohospodárov a lesníkov	Proj. zámer 1.1.1: Podpora rozvoja služieb a podnikateľských aktivít v obci <ul style="list-style-type: none"> - príprava pozemkov, budov, priestorových a technických podmienok pre vznik nových služieb a rozvoj existujúcich podnikateľských aktivít - prenájom obecných pozemkov a budov - podpora subjektov lesného hospodárstva a zhodnocovania drevnej hmoty - podpora poľnohospodárskych subjektov



	<p>Proj. zámer 1.1.2: Podpora zavádzania inovácií u miestnych zamestnávateľov - zavádzanie nových produktov, zlepšených procesov, využívanie nových materiálov, zlepšovanie výrobných metód</p>
<p>1.2 Rozvoj digitalizácie a SMART infraštruktúry, vrátane modernizácie verejných služieb</p>	<p>Proj. zámer 1.2.1: Podpora zavádzania efektívnych SMART digitálnych riešení v podnikoch a u subjektov poskytujúcich verejnú službu - realizácia podporných aktivít pri zavádzaní digitálnych riešení do spoločnosti (napr. v doprave, cestovnom ruchu, odpadovom hospodárstve, vo výrobných procesoch, pri poskytovaní elektronických služieb občanom a pod.)</p> <p>Proj. zámer 1.2.2: Zvyšovanie digitálnych zručností zamestnancov a obyvateľov obce - realizácia vzdelávacích aktivít pre zamestnancov pracujúcich v podnikoch a verejnej správe a pre miestnych obyvateľov</p>
<p>1.3 Skvalitnenie miestnej dopravnej infraštruktúry</p>	<p>Proj. zámer 1.3.1: Modernizácia miestnych komunikácií - obnova poškodeného povrchu miestnych komunikácií</p> <p>Proj. zámer 1.3.2: Výstavba cyklistických chodníkov s prepojením na okolité obce, vrátane doplnkovej infraštruktúry - vybudovanie samostatných, od komunikácií stavebne oddelených cyklistických chodníkov - osadenie altánkov, lavičiek, informačných tabúl, nabíjačiek na elektrické bicykle a pod.</p>
<p>1.4 Zlepšenie technickej vybavenosti obce</p>	<p>Proj. zámer 1.4.1: Rozšírenie verejnej kanalizácie - osadenie kanalizačného potrubia v chýbajúcich častiach obce - pripojenie nových kanalizačných vetiev na existujúce vetvy a ČOV</p> <p>Proj. zámer 1.4.2: Rekonštrukcia verejného osvetlenia - výmena jednotlivých bodov verejného osvetlenia za energeticky úsporné LED osvetlenie - zapojenie SMART prvkov do manažmentu verejného osvetlenia</p>



<p>1.5 Spolupráca s partnerskými obcami</p>	<p>Proj. zámer 1.5.1: Rozvoj partnerskej a cezhraničnej spolupráce - rozvoj spolupráce s partnerskými obcami/mestami</p>
<p>Prioritná oblasť 2 – SOCIÁLNA</p>	
<p>Opatrenie</p>	<p>Projektový zámer</p>
<p>2.1 Tvorba možností pre rozvoj bývania</p>	<p>Proj. zámer 2.1.1: Príprava novej lokality IBV na výstavbu rodinných domov - príprava na budovanie novej technickej infraštruktúry a sietí (cesty, chodníky, vodovod, kanalizácia, plynovod, elektrické vedenie, internet,...)</p>
<p>2.2 Skvalitňovanie verejných priestorov, vrátane zvyšovania bezpečnosti obyvateľov</p>	<p>Proj. zámer 2.2.1: Výstavba, rekonštrukcia a modernizácia bezpečnostných prvkov obecného majetku - zavádzanie rôznych bezpečnostných prvkov za účelom ochrany majetku</p> <p>Proj. zámer 2.2.2: Obnova a modernizácia informačných a varovných systémov obyvateľstva - zavádzanie rôznych bezpečnostných prvkov za účelom ochrany obyvateľstva</p> <p>Proj. zámer 2.2.3: Teoretické a investičné rozvíjanie integrovaného záchranného systému a dobrovoľného hasičstva – dobudovanie hasičskej zbrojnice - zavádzanie rôznych bezpečnostných prvkov za účelom ochrany obyvateľstva a majetku</p>
<p>2.3 Zlepšenie kvality občianskej vybavenosti</p>	<p>Proj. zámer 2.3.1: Vybudovanie oddychovej zóny v obci - úprava exteriérových priestorov v obci pre realizáciu voľnočasových aktivít obyvateľov obce - osadenie lavičiek, mobiliáru (koše, tabule, prípadne inej doplnkovej infraštruktúry) a výsadba zelene</p> <p>Proj. zámer 2.3.2: Výstavba amfiteátra s hľadiskom a príslušným vybavením v areáli obecného úradu - vybudovanie obecného amfiteátra v areáli OcÚ - osadenie lavičiek, mobiliáru (koše, tabule, prípadne iná doplnková infraštruktúra)</p> <p>Proj. zámer 2.3.3: Vybudovanie doplnkovej infraštruktúry pre rozvoj turizmu - budovanie altánkov - osadenie mobiliáru (koše, lavičky, prípadne iná doplnková infraštruktúra)</p>



	<p>Proj. zámer 2.3.4: Zateplenie budovy kultúrneho domu a obnova interiéru (spoločenská miestnosť, kinosála)</p> <ul style="list-style-type: none"> - zateplenie budovy, zníženie energetickej náročnosti na vykurovanie - úprava a vymaľovanie fasády, vykonanie ďalších potrebných úprav - rekonštrukcia vnútorných priestorov budovy (elektroinštalácia, rozvody vody a kúrenia, výmena kotlov, omietky, podlahy) - modernizácia vybavenia spoločenskej miestnosti a kinosály
<p>2.4 Podpora sociálnych služieb a sociálnych aktivít</p>	<p>Proj. zámer 2.4.1: V spolupráci s UPSVaR zapájanie obce do projektov AOTP</p> <ul style="list-style-type: none"> - spolupráca obce s Úradom práce, sociálnych vecí a rodiny pri realizácii projektov na úseku aktívnych opatrení trhu práce <p>Proj. zámer 2.4.2: Poskytovanie sociálnych služieb samosprávou (komunitné centrum, TsP)</p> <ul style="list-style-type: none"> - prevádzkovanie komunitného centra a terénnej sociálnej práce vrátane financovania personálnych kapacít a priestorov v réžii obce <p>Proj. zámer 2.4.3: Zriadenie denného stacionára</p> <ul style="list-style-type: none"> - zavedenie novej sociálnej služby denného stacionára pre miestnych obyvateľov, dostupnej priamo v obci <p>Proj. zámer 2.4.4: Zriadenie zariadenia sociálnych služieb s celoročným pobytom</p> <ul style="list-style-type: none"> - zavedenie novej sociálnej služby, dostupnej priamo v obci
<p>2.5 Skvalitnenie školskej infraštruktúry</p>	<p>Proj. zámer 2.5.1: Rozšírenie kapacity MŠ, vrátane obstarania vnútorného vybavenia</p> <ul style="list-style-type: none"> - úprava priestorov materskej školy tak, aby došlo k rozšíreniu jej priestorovej kapacity a k vytvoreniu vhodných podmienok na vychovávanie detí - zakúpenie vnútorného vybavenia v nových priestoroch <p>Proj. zámer 2.5.2: Obnova školského areálu (športoviská, priestory...)</p> <ul style="list-style-type: none"> - rekonštrukcia exteriérových priestorov základnej školy



	<p>Proj. zámer 2.5.3: Výstavba budovy telocvične</p> <ul style="list-style-type: none"> - vybudovanie samostatnej budovy telocvične pre potreby vyučovania žiakov aj pre potreby športového využitia obyvateľov obce <p>Proj. zámer 2.5.4: Obnova detského ihriska pri materskej škole</p> <ul style="list-style-type: none"> - rekonštrukcia exteriérových priestorov detského ihriska pri materskej škole - rekonštrukcia prvkov pre hranie detí
2.6 Skvalitnenie ponuky športového využitia a trávenia voľného času, výstavba a modernizácia priestorov pre fyzickú aktivitu	<p>Proj. zámer 2.6.1: Výstavba workoutového ihriska</p> <ul style="list-style-type: none"> - vybudovanie exteriérových priestorov na realizáciu športových aktivít - osadenie prvkov pre posilňovanie a cvičenie s vlastnou váhou <p>Proj. zámer 2.6.2: Zriadenie vnútorných voľnočasových priestorov pre deti a mládež</p> <ul style="list-style-type: none"> - vyčlenenie priestorov (napr. v budove kultúrneho domu alebo komunitného centra) na stretávanie a trávenie voľného času najmä pre deti a mládež
2.7 Podpora spoločenského a kultúrneho života	<p>Proj. zámer 2.7.1: Podpora kultúrnych a športových podujatí a telies</p> <ul style="list-style-type: none"> - podpora kultúrnych podujatí - podpora športových podujatí - podpora miestnych kultúrnych a športových telies
Prioritná oblasť 3 – ENVIRONMENTÁLNA	
Opatrenie	Projektový zámer
3.1 Skvalitnenie nakladania s odpadmi a podpora zhodnocovania odpadov	<p>Proj. zámer 3.1.1: Skvalitnenie systému zberu odpadov, zavádzanie SMART prvkov v odpadovom hospodárstve</p> <ul style="list-style-type: none"> - zvýšenie efektivity triedeného zberu odpadov - rozšírenie možností zberu tzv. zeleného biologicky rozložiteľného a kuchynského odpadu z domácností - rozširovanie ponuky triedeného zberu o ďalšie druhy odpadov - implementácia rôznych SMART prvkov za účelom kvalitatívneho zlepšenia nakladania s odpadmi <p>Proj. zámer 3.1.2: Výstavba zberného dvora, vrátane obstarania príslušnej techniky a zariadení</p> <ul style="list-style-type: none"> - výstavba zberného dvora za účelom skvalitnenia nakladania s odpadmi v obci a zlepšovania možností na triedenie jednotlivých druhov odpadov



	<ul style="list-style-type: none"> - obstaranie príslušnej komunálnej techniky na prevádzku zberného dvora (traktor, nakladače, kontajnery a pod.)
<p>3.2 Realizácia adaptačných a mitigačných opatrení na zmenu klímy, zelené a modré investície, zvyšovanie biodiverzity</p>	<p>Proj. zámer 3.2.1: Údržba a revitalizácia zelene na verejných priestranstvách, výsadba stromov a krov</p> <ul style="list-style-type: none"> - výkon starostlivosti o verejnú zeleň - výsadba novej zelene (stromy, kríky, tráva, kvety a pod.) za účelom rozširovania zelených plôch v intraviláne obce <p>Proj. zámer 3.2.2: Realizácia ďalších adaptačných opatrení a opatrení na zvyšovanie biodiverzity v sídelnom prostredí</p> <ul style="list-style-type: none"> - v spolupráci rôznymi subjektmi realizácia rôznych ďalších adaptačných opatrení, ako napr. dažďová záhrada, hmyzí hotel, včelia záhrada, vodná fontána, zelené parkovisko a pod.
<p>3.3 Rekonštrukcia, modernizácia, využívanie OZE a energetická efektivita všetkých budov v majetku obce</p>	<p>Proj. zámer 3.3.1: Výstavba fotovoltaických elektrární na strechách obecných budov</p> <ul style="list-style-type: none"> - osadenie príslušnej techniky na výrobu elektrickej energie z obnoviteľných zdrojov energie <p>Proj. zámer 3.3.2: Podpora využívania obnoviteľných a alternatívnych zdrojov energie vo verejných budovách a na verejných plochách</p> <ul style="list-style-type: none"> - realizácia ďalších podporných krokov na využívanie OZE a AZE (napr. zatepľovanie budov, výmena kotlov a pod.) <p>Proj. zámer 3.3.3: Komplexná obnova budovy obecného úradu, vrátane zvýšenia jej energetickej efektívnosti</p> <ul style="list-style-type: none"> - výmena poškodenej strešnej krytiny - zateplenie budovy, úprava fasády - výmena otvorových výplní - rekonštrukcia interiérových priestorov (elektroinštalácia, rozvody vody a kúrenia, výmena kotlov, omietky, podlahy) - obstaranie vnútorného vybavenia
<p>3.4 Zlepšenie existujúcej protipovodňovej infraštruktúry</p>	<p>Proj. zámer 3.4.1: Realizácia protipovodňových a vodozádržných opatrení</p> <ul style="list-style-type: none"> - vykonanie potrebných úprav na miestnych vodných tokoch, ktoré sa počas privalových alebo dlhotrvajúcich dažďov vylievajú a predstavujú ohrozenie pre ich okolie - realizácia vodozádržných opatrení

Zdroj: Obecný úrad Jarabina, vlastné spracovanie



Súbor ukazovateľov, výsledkov a dopadov

Súčasťou programovej časti je aj stanovenie ukazovateľov pre hodnotenie PHSR. Ukazovatele výsledkov a dopadov pre PHSR obce sú spracované v nasledujúcom formulári. Rozdelené sú do troch kategórií:

- ukazovatele výstupu – práce, tovary a služby, financované počas realizácie aktivít projektu,
- ukazovatele výsledku – okamžitý efekt realizácie aktivít projektu, príp. služby poskytnuté cieľovej skupine,
- ukazovatele dopadu – dlhodobý efekt vplyvu na danú prioritnú oblasť alebo cieľovú skupinu.

Východiskové hodnoty dopadových ukazovateľov v rámci hodnotenia dopadov pre PHSR obce boli stanovené spravidla ako nulové v roku 2023, cieľové hodnoty boli stanovené pre roky 2026 a 2030.

Formulár 8 (P2): Zoznam merateľných ukazovateľov v rámci jednotlivých opatrení PHSR

Typ ukazovateľa	Ukazovateľ	Informačný zdroj/odkaz	Merná jednotka	Východisková hodnota	Cieľová hodnota	
				2023	2026	2030
Hospodárska oblasť						
Opatrenie 1.1. - Podpora MSP, remeselníkov, poľnohospodárov a lesníkov						
Výsledok	Podpora podnikateľa	OcÚ	počet / rok	0	1	2
Opatrenie 1.2. - Rozvoj digitalizácie a SMART infraštruktúry, vrátane modernizácie verejných služieb						
Výstup	Realizované digitálne riešenia	OcÚ, zamestnávateľa	počet	0	2	4
Opatrenie 1.3. - Skvalitnenie miestnej dopravnej infraštruktúry						
Výstup	Zrekonštr. miestne komunikácie	OcÚ	súbor objektov	0	0	1
Výstup	Novo vybudované cyklistické chodníky	OcÚ	súbor objektov	0	0	1
Výstup	Vybudovaná doplnková infraštruktúra pri cyklistických chodníkoch	OcÚ	súbor objektov	0	0	1



Opatrenie 1.4. - Zlepšenie technickej vybavenosti obce						
Výsledok	Dobudovaná kanalizačná sieť	OcÚ	súbor objektov	0	0	1
Výsledok	Podiel obyvateľov pripojených na kanalizačnú sieť	OcÚ	%	95	98	100
Výstup	Podiel zrekonštr. bodov verejného osvetlenia	OcÚ	%	50	70	100
Opatrenie 1.5. - Spolupráca s partnerskými obcami						
Výsledok	Podporené partnerské projekty	OcÚ	počet	0	2	4
Sociálna oblasť						
Opatrenie 2.1. - Tvorba možností pre rozvoj bývania						
Výsledok	Pripravené nové parcely pre výstavbu RD s vysporiadaným vlastníctvom	OcÚ	súbor aktivít	0	0	1
Opatrenie 2.2. - Skvalitňovanie verejných priestorov, vrátane zvyšovania bezpečnosti obyvateľov						
Výstup	Oplotený areál cintorína	OcÚ	objekt	0	1	1
Výstup	Nové kamery monitorujúce verejné priestory	OcÚ	počet	0	10	10
Výsledok	Modernizované informačné a varovné systémy	OcÚ	súbor objektov	0	1	1
Výstup	Dobudovaná hasičská zbrojnica	OcÚ	objekt	0	0	1
Opatrenie 2.3. - Zlepšenie kvality občianskej vybavenosti						
Výstup	Vybudovaná oddychová zóna	OcÚ	súbor objektov	0	1	1
Výstup	Vybudovaný amfiteáter s lavičkami a vybavením	OcÚ	súbor objektov	0	1	1
Výstup	Vybudovaná doplnková infraštruktúra v katastri obce	OcÚ	súbor objektov	0	1	1
Výstup	Zrekonštr. fasáda budovy kultúrneho domu	OcÚ	objekt	0	0	1
Výsledok	Znížená spotreba energie na vykurovanie KD	OcÚ	%	0	0	50
Výsledok	Obnovený interiér KD	OcÚ	súbor objektov	0	0	1
Opatrenie 2.4. - Podpora sociálnych služieb a sociálnych aktivít						
Výsledok	Osoby zamestnané cez projekty AOTP	OcÚ	počet	0	1	2



Výstup	Poskytované soc. služby v komunitnom centre a prostredníctvom terénnej sociálnej práce	OcÚ	počet služieb	2	2	2
Výstup	Prevádzkované služby denného stacionára na území obce	OcÚ	počet služieb	0	1	1
Výsledok	Poskytované nové sociálne služby v zariadení sociálnych služieb	OcÚ	počet služieb	0	0	3
Opatrenie 2.5. - Skvalitnenie školskej infraštruktúry						
Výsledok	Rozšírená kapacita MŠ	OcÚ, škola	počet miest	0	21	21
Výsledok	Obnovené športoviská a priestory v školskom areáli	OcÚ, škola	súbor objektov	0	0	1
Výstup	Vybudovaný objekt telocvične	OcÚ, škola	objekt	0	0	1
Výsledok	Obnovené detské ihrisko pri MŠ	OcÚ, škola	súbor objektov	0	1	1
Opatrenie 2.6. - Skvalitnenie ponuky športového vyžitia a trávenia voľného času, výstavba a modernizácia priestorov pre fyzickú aktivitu						
Výstup	Vybudované workoutové ihrisko	OcÚ	objekt	0	1	1
Výstup	Zriadené voľnočasové interiérové priestory pre deti a mládež	OcÚ	objekt	0	1	1
Opatrenie 2.7. - Podpora spoločenského a kultúrneho života						
Výsledok	Zrealizované kultúrne a športové podujatia	OcÚ	počet/rok	10	12	15
Výsledok	Podporené subjekty	OcÚ	počet/rok	0	2	2
Environmentálna oblasť						
Opatrenie 3.1. - Skvalitnenie nakladania s odpadmi a podpora zhodnocovania odpadov						
Výsledok	Skvalitnený systém zberu odpadov	OcÚ	súbor aktivít	0	1	1
Výstup	Vybudovaný zberný dvor	OcÚ	objekt	0	1	1
Výstup	Obstaraná technika a zariadenia na zberný dvor	OcÚ	súbor objektov	0	1	1
Výsledok	Úroveň vytriedenia odpadov	OcÚ	%	44	55	65
Opatrenie 3.2. - Realizácia adaptačných a mitigačných opatrení na zmenu klímy, zelené a modré investície, zvyšovanie biodiverzity						
Výstup	Revitalizovaná zeleň na verejných priestranstvách	OcÚ	súbor objektov	0	1	1



Výstup	Realizované ďalšie adaptačné opatrenia	OcÚ	súbor aktivít	0	1	1
Opatrenie 3.3. - Rekonštrukcia, modernizácia, využívanie OZE a energetická efektivita všetkých budov v majetku obce						
Výstup	Osadené fotovoltaické panely na obecných budovách	OcÚ	súbor objektov	0	0	1
Výstup	Obnovená budova kultúrneho domu	OcÚ	objekt	0	1	1
Výstup	Obnovená budova obecného úradu	OcÚ	objekt	0	0	1
Výsledok	Nižšia spotreba energie v budovách	OcÚ	%	0	30	60
Opatrenie 3.4. - Zlepšenie existujúcej protipovodňovej infraštruktúry						
Výstup	Zrealizované protipovodňové a vodozadržné opatrenia	OcÚ	súbor aktivít	0	1	1

Zdroj: MDVRR 2015, Obecný úrad Jarabina, vlastné spracovanie



D-Realizačná časť

Programu hospodárskeho a sociálneho rozvoja



Realizačná časť je zameraná na popis postupov inštitucionálneho a organizačného zabezpečenia realizácie programu rozvoja obce, systém monitorovania a hodnotenia plnenia programu rozvoja obce na základe stanovenia merateľných ukazovateľov a vecný a časový harmonogram realizácie programu rozvoja obce formou akčných plánov. Realizačná časť obsahuje:

- akčný plán,
- popis úloh jednotlivých partnerov pri realizácii PHSR,
- popis postupov inštitucionálneho a organizačného zabezpečenia,
- stručný popis komunikačnej stratégie PHSR k jednotlivým cieľovým skupinám,
- popis systému monitorovania a hodnotenia plnenia PHSR.

Akčný plán obce

Akčný plán predstavuje konkrétny harmonogram činností súvisiacich s rozvojom obce v nadväznosti na prioritné oblasti sociálno-ekonomického rozvoja. Tento plán vychádza zo stratégie, je jej logickou súčasťou a realizuje sa prostredníctvom konkrétnych projektových zámerov. Obsahuje predpokladané termíny plnenia jednotlivých úloh, zoznam inštitúcií zodpovedných za ich plnenie a predpokladanú (odhadovanú) výšku zdrojov na ich realizáciu.

Formulár 9 (R1): Akčný plán

Opatrenie, projektový zámer	Odhadovaný termín realizácie	Financovanie (tis. eur)	Zodpovedný
HOSPODÁRSKA OBLASŤ			
PRIORITA: ROZVOJ LOKÁLNEJ EKONOMIKY, BUDOVANIE SMART INFRAŠTRUKTÚRY			
Opatrenie 1.1: Podpora MSP, remeselníkov, poľnohospodárov a lesníkov			
<i>Proj. zámer 1.1.1: Podpora rozvoja služieb a podnikateľských aktivít v obci</i>	2023-2030	2,00	obec
<i>Proj. zámer 1.1.2: Podpora zavádzania inovácií u miestnych zamestnávateľov</i>	2023-2030	1,00	obec, firmy
Opatrenie 1.2: Rozvoj digitalizácie a SMART infraštruktúry, vrátane modernizácie verejných služieb			
<i>Proj. zámer 1.2.1: Podpora zavádzania efektívnych SMART digitálnych riešení v podnikoch a u subjektov poskytujúcich verejné služby</i>	2023-2030	3,00	obec, firmy
<i>Proj. zámer 1.2.2: Zvyšovanie digitálnych zručností zamestnancov a obyvateľov obce</i>	2023-2030	1,00	obec
PRIORITA: MOBILITA			
Opatrenie 1.3: Skvalitnenie miestnej dopravnej infraštruktúry			
<i>Proj. zámer 1.3.1: Modernizácia miestnych komunikácií</i>	2024-2026	80,00	obec
<i>Proj. zámer 1.3.2: Výstavba cyklistických chodníkov s prepojením na okolité obce, vrátane doplnkovej infraštruktúry</i>	2026-2027	200,00	obec
PRIORITA: TECHNICKÁ INFRAŠTRUKTÚRA			
Opatrenie 1.4: Zlepšenie technickej vybavenosti obce			



Proj. zámer 1.4.1: Rozšírenie verejnej kanalizácie	2024-2027	50,00	obec
Proj. zámer 1.4.2: Rekonštrukcia verejného osvetlenia	2024-2027	20,00	obec
PRIORITA: PARTNERSKÁ A CEZHRANIČNÁ SPOLUPRÁCA			
Opatrenie 1.5: Spolupráca s partnerskými obcami			
Proj. zámer 1.5.1: Rozvoj partnerskej a cezhraničnej spolupráce	2023-2030	4,00	obec
SOCIÁLNA OBLASŤ			
PRIORITA: BÝVANIE			
Opatrenie 2.1: Tvorba možností pre rozvoj bývania			
Proj. zámer 2.1.1: Príprava novej lokality IBV na výstavbu rodinných domov	2024-2028	350,00	obec
PRIORITA: VEREJNÉ PRIESTORY A BEZPEČNOSŤ			
Opatrenie 2.2: Skvalitňovanie verejných priestorov, vrátane zvyšovania bezpečnosti obyvateľov			
Proj. zámer 2.2.1: Výstavba, rekonštrukcia a modernizácia bezpečnostných prvkov obecného majetku	2025-2026	15,00	obec
Proj. zámer 2.2.2: Obnova a modernizácia informačných a varovných systémov obyvateľstva	2024-2025	15,00	obec
Proj. zámer 2.2.3: Teoretické a investičné rozvíjanie integrovaného záchranného systému a dobrovoľného hasičstva – dobudovanie hasičskej zbrojnice	2025-2030	150,00	obec
PRIORITA: SOCIÁLNA INFRAŠTRUKTÚRA, OBČIANSKA VYBAVENOSŤ			
Opatrenie 2.3: Zlepšenie kvality občianskej vybavenosti			
Proj. zámer 2.3.1: Vybudovanie oddychovej zóny v obci	2025-2026	50,00	obec
Proj. zámer 2.3.2: Výstavba amfiteátra s hľadiskom a príslušným vybavením v areáli obecného úradu	2026	200,00	obec
Proj. zámer 2.3.3: Vybudovanie doplnkovej infraštruktúry pre rozvoj turizmu	2025-2026	60,00	obec
Proj. zámer 2.3.4: Zateplenie budovy kultúrneho domu a obnova interiéru (spoločenská miestnosť, kinosála)	2025-2027	700,00	obec
Opatrenie 2.4: Podpora sociálnych služieb a sociálnych aktivít			
Proj. zámer 2.4.1: V spolupráci s UPSVaR zapájanie obce do projektov AOTP	2023-2030	16,00	obec, UPSVaR
Proj. zámer 2.4.2: Poskytovanie sociálnych služieb samosprávou (komunitné centrum, TsP)	2023-2030	300,00	obec
Proj. zámer 2.4.3: Zriadenie denného stacionára	2026	20,00	obec
PRIORITA: ŠKOLSTVO, KULTÚRA, ŠPORT A VOĽNÝ ČAS			
Opatrenie 2.5: Skvalitnenie školskej infraštruktúry			
Proj. zámer 2.5.1: Rozšírenie kapacity MŠ, vrátane obstarania vnútorného vybavenia	2024-2026	260,00	obec
Proj. zámer 2.5.2: Obnova školského areálu (športoviská, priestory...)	2025-2027	120,00	obec



Proj. zámer 2.5.3: Výstavba budovy telocvične	2026-2028	1 500,00	obec
Proj. zámer 2.5.4: Obnova detského ihriska pri materskej škole	2024	20,00	obec
Opatrenie 2.6: Skvalitnenie ponuky športového vyžitia a trávenia voľného času, výstavba a modernizácia priestorov pre fyzickú aktivitu			
Proj. zámer 2.6.1: Výstavba workoutového ihriska	2025	25,00	obec
Proj. zámer 2.6.2: Zriadenie vnútorných voľnočasových priestorov pre deti a mládež	2025	20,00	obec
Opatrenie 2.7: Podpora spoločenského a kultúrneho života			
Proj. zámer 2.7.1: Podpora kultúrnych a športových podujatí a telies	2023-2030	80,00	obec
ENVIRONMENTÁLNA OBLASŤ			
PRIORITA: ODPADOVÉ HOSPODÁRSTVO			
Opatrenie 3.1: Skvalitnenie nakladania s odpadmi a podpora zhodnocovania odpadov			
Proj. zámer 3.1.1: Skvalitnenie systému zberu odpadov, zavádzanie SMART prvkov v odpadovom hospodárstve	2024-2025	5,00	obec
Proj. zámer 3.1.2: Výstavba zberného dvora, vrátane obstarania príslušnej techniky a zariadení	2025-2026	300,00	obec
PRIORITA: ADAPTÁCIA NA ZMENU KLÍMY, ZNIŽOVANIE PRODUKCIE CO₂			
Opatrenie 3.2: Realizácia adaptačných a mitigačných opatrení na zmenu klímy, zelené a modré investície, zvyšovanie biodiverzity			
Proj. zámer 3.2.1: Údržba a revitalizácia zelene na verejných priestranstvách, výsadba stromov a krov	2024-2030	250,00	obec
Proj. zámer 3.2.2: Realizácia ďalších adaptačných opatrení a opatrení na zvyšovanie biodiverzity v sídelnom prostredí	2025-2028	150,00	obec
Opatrenie 3.3 Rekonštrukcia, modernizácia, využívanie OZE a energetická efektivita všetkých budov v majetku obce			
Proj. zámer 3.3.1: Výstavba fotovoltických elektrární na strechách obecných budov	2024-2027	200,00	obec
Proj. zámer 3.3.2: Podpora využívania obnoviteľných a alternatívnych zdrojov energie vo verejných budovách a na verejných plochách	2024-2030	150,00	obec
Proj. zámer 3.3.3: Komplexná obnova budovy obecného úradu, vrátane zvýšenia jej energetickej efektívnosti	2026-2027	700,00	obec
Opatrenie 3.4: Zlepšenie existujúcej protipovodňovej infraštruktúry			
Proj. zámer 3.4.1: Realizácia protipovodňových a vodozádržných opatrení	2024-2030	150,00	obec

Zdroj: vlastné spracovanie



Administratívne, organizačné a inštitucionálne zabezpečenie PHSR

Vypracovaním a schválením tohto programu hospodárskeho a sociálneho rozvoja plní obec jeden zo základných princípov regionálnej politiky, ktorým je princíp programovania. Implementácia navrhovaných projektových zámerov si bude vyžadovať konkrétnych ľudí, ktorí budú tieto zábery uskutočňovať od začiatku do konca a ktorí za nich budú aj zodpovední. Vzhľadom na poddimenzovanosť samosprávy z aspektu ľudských zdrojov sa predpokladá, že niektoré projektové zábery bude potrebné realizovať v spolupráci s externými poradcami, odborníkmi, príp. špecializovanými firmami.

V systéme riadenia a implementácie PHSR je **Riadiacim orgánom** na úrovni obce obecný úrad prostredníctvom starostu obce. Ten zodpovedá za systém riadenia PHSR, ako aj za systém čerpania získaných dotácií, použitia úverových zdrojov a v prípade získania pomoci zo štrukturálnych fondov aj za čerpanie tejto pomoci. Obecné zastupiteľstvo plní úlohu **Monitorovacieho výboru**. **Orgánom auditu** je hlavný kontrolór a príslušná komisia OcZ, ak je zriadená. Funkciu **Platobného orgánu** vykonáva ekonomické oddelenie OcÚ a príslušné oddelenia OcÚ plnia funkciu **Sprostredkovateľského orgánu**. PHSR ako aj všetky jeho zmeny a doplnky schvaľuje obecné zastupiteľstvo (Inštitút priestorového plánovania, 2016).

Samospráva bude raz ročne získavať a spracovávať pripomienky poslancov, zamestnancov OcÚ, partnerov a verejnosti. Spracovanie pripomienok bude trvať do stanoveného termínu (napr. do septembra príslušného roku), kedy bude zastupiteľstvu predložené hodnotenie PHSR za predchádzajúci rok a aj jeho prípadná aktualizácia. Obecné zastupiteľstvo vo vzťahu k realizácii PHSR berie na vedomie návrh strategickej časti dokumentu, schvaľuje celý dokument PHSR a každoročne schvaľuje vyhodnotenie jeho plnenia. Úlohou obecného zastupiteľstva je taktiež schvaľovanie spolufinancovania pripravovaných projektov. Obecné zastupiteľstvo teda každoročne schvaľuje hodnotiace a monitorovacie správy a rozhoduje o prípadných zmenách a aktualizácii programu.

Stručný popis komunikačnej stratégie

Súčasťou každého z pripravovaných a realizovaných projektov PHSR budú, či už z dôvodu povinného informovania a publicity (najmä pri projektoch financovaných z EŠIF) alebo v rámci komunikácie medzi obcou a cieľovými skupinami pri príprave a realizácii projektov, rôzne formy komunikácie. V prípade realizácie projektov z EŠIF budú v záujme informovania verejnosti osadené informačné tabule, príp. budú organizované úvodné a záverečné konferencie, semináre, workshopy, rôzne informačné stretnutia a pod.

V podmienkach obce prebieha komunikácia predovšetkým osobným stykom verejnosti a záujmových skupín s jej volenými orgánmi a zamestnancami. Významným komunikačným kanálom najmä pre mladšie a stredné vekové kategórie obyvateľstva je webová stránka obce. Staršie vekové kategórie uprednostňujú najmä obecný rozhlas, úradnú tabuľu a osobné podanie. Ďalším nástrojom komunikácie budú pozvánky na priamu účasť verejnosti na zasadnutiach obecného zastupiteľstva. Prostredníctvom uvedených komunikačných kanálov bude až do ukončenia platnosti PHSR prebiehať neustála komunikácia s obyvateľmi týkajúca sa realizácie tohto Programu hospodárskeho a sociálneho rozvoja obce.

Systém monitorovania a hodnotenia

Cieľom systému monitorovania a hodnotenia je získavanie informácií o reálnom plnení PHSR a o jeho prípadnom negatívnom vývoji. Dôsledkom dobrého nastavenia systému monitorovania a hodnotenia bude prípadná zmena spôsobu realizácie, podľa potreby aj definovanie a prijatie nových opatrení. Ako už bolo spomenuté vyššie, samospráva bude raz ročne (do začiatku prípravy rozpočtu na ďalší rok) získavať a spracovávať pripomienky poslancov, zamestnancov OcÚ, zainteresovaných partnerov a verejnosti. Spracovanie pripomienok bude trvať do stanoveného termínu, kedy bude zastupiteľstvu predložené hodnotenie PHSR za predchádzajúci rok a aj jeho prípadná aktualizácia.



Monitorovanie Programu hospodárskeho a sociálneho rozvoja sa teda bude vykonávať priebežne počas celého trvania PHSR až do ukončenia jeho platnosti. Tento proces bude vychádzať z údajov uvedených vo Formulári P2 – ukazovatele výstupu, výsledku a dopadu projektu. Výstupom monitorovania PHSR bude monitorovacia správa za príslušný rok schválená obecným zastupiteľstvom, ktorej súčasťou môže byť aj prípadná monitorovacia správa schválená riadiacim orgánom v rámci implementácie projektov z EŠIF. Za prípravu monitorovacej správy konkrétneho projektu bude zodpovedať jeho garant podľa povahy projektu. Za prípravu monitorovacej správy PHSR bude zodpovedať samospráva obce – či už prostredníctvom starostu obce, hlavného kontrolóra, poslancov, zamestnancov obecného úradu, príp. inej poverenej osoby.

Formulár 10 (R5): Plán hodnotenia a monitorovania

Plán priebežných hodnotení PHSR počas jeho platnosti 2023-2030		
Typ hodnotenia	Vykonať prvýkrát	Dôvod vykonania / periodicita
Strategické hodnotenie	najskôr v roku 2025	podľa rozhodnutia obce a vzniknutej spoločenskej potreby
Operatívne hodnotenie	v prípade potreby	kontrola súladu programu s reálnou situáciou
Tematické hodnotenie časti PHSR	2026	téma hodnotenia identifikovaná ako riziková časť vo výročnej monitorovacej správe za predchádzajúci kalendárny rok
Ad hoc mimoriadne hodnotenie	v prípade potreby	pri značnom odklone od stanovených cieľov; pri návrhu na revíziu PHSR
Ad hoc hodnotenie celého PHSR alebo jeho časti	2023-2030	na základe rozhodnutia starostu, kontrolného orgánu, podnetu poslancov, správy auditu a pod.

Zdroj: vlastné spracovanie



E-Finančná časť

Programu hospodárskeho a sociálneho rozvoja



Finančná časť obsahuje finančné zabezpečenie jednotlivých opatrení a aktivít, inštitucionálnu a organizačnú stránku realizácie programu rozvoja obce. Táto časť obsahuje:

- indikatívny finančný plán na celú realizáciu PHSR,
- model viaczdrojového financovania jednotlivých opatrení, projektových zámerov za účasti sociálno-ekonomických partnerov v území,
- hodnotiacu tabuľku pre výber projektových zámerov.

Indikatívny finančný plán

Výška potrebných finančných prostriedkov je v tomto PHSR uvedená pri jednotlivých projektových zámeroch a opatreniach. Uvedené sumy sú stanovené odhadom, keďže bez spracovania projektovej dokumentácie nie je možné ex-ante určiť predpokladanú sumu, potrebnú na realizáciu projektového zámeru. Navyše, táto suma sa ešte mení po realizácii verejného obstarávania. Pri rozhodovaní o financovaní jednotlivých projektových zámerov sa bude prihliadať na ich dôležitosť a na ich prínos pre rozvoj obce. Niektoré projektové zámery sa budú môcť realizovať v rámci bežnej prevádzky samosprávy, iné si však budú vyžadovať náročnejšie zdroje z hľadiska finančného aj personálneho zabezpečenia.

Potenciálne zdroje, ktoré sa samospráva môže snažiť získať na realizáciu opatrení a projektových zámerov, uvedených v tomto PHSR, sú najmä:

- bankové úvery,
- štátne dotácie z účelových fondov (napr. Environmentálny fond, ŠFRB, ...),
- financovanie z národných projektov (napr. úrady práce, soc. vecí a rodiny – AOTP...),
- rozpočet samosprávneho kraja,
- európske štrukturálne a investičné fondy,
- nadácie, neinvestičné fondy,
- Svetová banka,
- účelové fondy zahraničných zastupiteľstiev v SR,
- sponzorské dary podnikateľov, súkromných osôb, neziskového sektora a pod.,
- vlastné zdroje (rozpočet obce).

Celkovým prehľadom plánovaných finančných prostriedkov počas celej doby platnosti schváleného PHSR je Indikatívny rozpočet – sumarizácia.

Formulár 11 (F1): Indikatívny rozpočet - sumarizácia

Oblasť	rok								Spolu (tis. €)
	2023	2024	2025	2026	2027	2028	2029	2030	
Hospodárska	1,10	40,40	45,40	141,40	128,50	1,20	1,40	1,60	361,00
Sociálna	32,00	219,00	513,00	1 284,00	2 722,00	507,00	87,00	67,00	5 431,00
Environmentálna	0,00	186,00	351,00	657,00	434,00	136,00	77,00	64,00	1 905,00
SPOLU (tis. €)	33,10	445,40	909,40	2 082,40	3 284,50	644,20	165,40	132,60	7 697,00

Zdroj: vlastné spracovanie



Model viaczdrojového financovania a finančný rámec

Financovanie jednotlivých projektových zámerov sa bude realizovať z viacerých zdrojov, pričom závisieť bude od aktuálnej finančnej situácie obce a aktuálnych potrieb. Financovanie sa tak bude opierať o zdroje obce, o národné zdroje, o zdroje z EŠIF, VÚC, o súkromné a ďalšie zdroje.

Intervenčná matica predstavuje odhad objemu potrebných zdrojov na realizáciu jednotlivých projektových zámerov. Finálna podoba a konkrétna výška investícií bude známa až po vypracovaní projektovej dokumentácie k tomu-ktorému projektovému zámeru (ak relevantné) a vychádzať bude najmä z procesu verejného obstarávania.

Formulár 12 (F5): Model viaczdrojového financovania – intervenčná matica

Viaczdrojové financovanie (tis. eur)								
Opatrenie	Celkové náklady	Verejné zdroje					Súkromné zdroje	Iné zdroje
		EÚ	Štát	VÚC	Obec	Spolu		
Opatrenie 1.1	3,00		2,00		1,00	3,00		
Opatrenie 1.2	4,00		2,00		2,00	4,00		
Opatrenie 1.3	280,00	238,00	28,00		14,00	280,00		
Opatrenie 1.4	70,00				70,00	70,00		
Opatrenie 1.5	4,00			2,00	2,00	4,00		
Opatrenie 2.1	350,00		20,00		80,00	100,00	250,00	
Opatrenie 2.2	180,00	140,25	16,50		23,25	180,00		
Opatrenie 2.3	1 010,00	858,50	101,00		50,50	1 010,00		
Opatrenie 2.4	1 866,00	1 572,50	199,00		94,50	1 866,00		
Opatrenie 2.5	1 900,00	1 862,00	12,00		16,00	1 890,00	10,00	
Opatrenie 2.6	45,00	21,25	2,50		21,25	45,00		
Opatrenie 2.7	80,00			10,00	70,00	80,00		
Opatrenie 3.1	305,00		290,00		15,00	305,00		
Opatrenie 3.2	400,00	340,00	40,00		20,00	400,00		
Opatrenie 3.3	1 050,00	892,50	105,00		52,50	1 050,00		
Opatrenie 3.4	150,00	127,50	15,00		7,50	150,00		
SPOLU	7 697,00	6 052,50	833,00	12,00	539,50	7 437,00	260,00	0,00

Zdroj: MDVRR 2015, vlastné spracovanie



Finančný rámec na realizáciu PHSR pre potreby súhrnného prehľadu plánovaných projektových zámerov je formulárom s podrobnou štruktúrou plánovaných finančných prostriedkov na opatrenia a projektové zábery PHSR na celé jeho obdobie. Obsahuje podrobné členenie predpokladaných finančných zdrojov, potrebných na realizáciu jednotlivých projektových zámerov.

Formulár 13 (F2): Finančný rámec pre realizáciu PHSR

Číslo opatrenia	Kód a názov projektového zámeru	Klasifikácia stavieb - trieda	Hlavný ukazovateľ-výsledku, dopadu	Termín začatia a ukončenia realizácie projekt. zámeru	RN Spolu (tis. eur)	Verejné zdroje celkom	Verejné zdroje		Súkromné zdroje	Úverové zdroje	EIB príspevok (informatívne)	Iné zdroje
				rok			a=b+e+f+g+h	b=c+d				
I. Hospodárska oblasť					361,00 €	361,00 €	123,00 €	238,00 €	0,00 €	0,00 €	0,00 €	0,00 €
Opat. 1.1	1.1.1 Podpora rozvoja služieb a podnikateľských aktivít v obci		rozvinutie lokálnej ekonomiky	2023-2030	2,00 €	2,00 €	2,00 €					
	1.1.2 Podpora zavádzania inovácií u miestnych zamestnávateľov		rozvinutie lokálnej ekonomiky	2023-2030	1,00 €	1,00 €	1,00 €					
Opat. 1.2	1.2.1 Podpora zavádzania efektívnych SMART digitálnych riešení v podnikoch a u subjektov poskytujúcich verejné služby		rozvinutie lokálnej ekonomiky	2023-2030	3,00 €	3,00 €	3,00 €					
	1.2.2 Zvyšovanie digitálnych zručností zamestnancov a obyvateľov obce		zvýšená zamestnanosť obyvateľstva	2023-2030	1,00 €	1,00 €	1,00 €					
Opat. 1.3	1.3.1 Modernizácia miestnych komunikácií	2112 - Miestne komunikácie	zabezpečený kvalitný prístup k domom a bytom; zvýšená bezpečnosť chodcov	2024-2026	80,00 €	80,00 €	12,00 €	68,00 €				



	1.3.2 Výstavba cyklistických chodníkov s prepojením na okolité obce, vrátane doplnkovej infraštruktúry	2112 - Miestne komunikácie	vyšší počet turistov v obci; lepšie zdravie obyvateľov	2026-2027	200,00 €	200,00 €	30,00 €	170,00 €				
Opat. 1.4	1.4.1 Rozšírenie verejnej kanalizácie	2223 - Miestne kanalizácie	dobudovaná kanalizačná sieť v obci; čistejšie životné prostredie; lepšie zdravie obyvateľov	2024-2027	50,00 €	50,00 €	50,00 €					
	1.4.2 Rekonštrukcia verejného osvetlenia	2224 - Miestne elektrické a telekomunikačné rozvody a vedenia	nižšia spotreba energie na verejné osvetlenie	2024-2027	20,00 €	20,00 €	20,00 €					
Opat. 1.5	1.5.1 Rozvoj partnerskej a cezhraničnej spolupráce		3 podporené partnerské projekty	2023-2030	4,00 €	4,00 €	4,00 €					
II. Sociálna oblasť					5 431,00 €	5 171,00 €	716,50 €	4 454,50 €	260,00 €	0,00 €	0,00 €	0,00 €
Opat. 2.1	2.1.1 Príprava novej lokality IBV na výstavbu rodinných domov	2420 - Ostatné inžinierske stavby, i.n.	lokalita kompletne pripravená na výstavbu RD	2024-2028	350,00 €	100,00 €	100,00 €		250,00 €			
Opat. 2.2	2.2.1 Výstavba, rekonštrukcia a modernizácia bezpečnostných prvkov obecného majetku		kvalitné verejné priestory	2025-2026	15,00 €	15,00 €	15,00 €					
	2.2.2 Obnova a modernizácia informačných a varovných systémov obyvateľstva		vyššia bezpečnosť obyvateľov	2024-2025	15,00 €	15,00 €	2,25 €	12,75 €				



	2.2.3 Teoretické a investičné rozvíjanie integrovaného záchranného systému a dobrovoľného hasičstva – dobudovanie hasičskej zbrojnice		vyššia bezpečnosť obyvateľov	2025-2030	150,00 €	150,00 €	22,50 €	127,50 €				
Opat. 2.3	2.3.1 Vybudovanie oddychovej zóny v obci	2412 - Ostatné športové a rekreačné stavby	kvalitná občianska vybavenosť	2025-2026	50,00 €	50,00 €	7,50 €	42,50 €				
	2.3.2 Výstavba amfiteátra s hľadiskom a príslušným vybavením v areáli obecného úradu	2412 - Ostatné športové a rekreačné stavby	kvalitná občianska vybavenosť	2026	200,00 €	200,00 €	30,00 €	170,00 €				
	2.3.3 Vybudovanie doplnkovej infraštruktúry pre rozvoj turizmu	2412 - Ostatné športové a rekreačné stavby	kvalitná občianska vybavenosť	2025-2026	60,00 €	60,00 €	9,00 €	51,00 €				
	2.3.4 Zateplenie budovy kultúrneho domu a obnova interiéru (spoločenská miestnosť, kinosála)	1261 - Budovy na kultúrnu a verejnú zábavu	znižovaná spotreba energie na vykurovanie	2025-2027	700,00 €	700,00 €	105,00 €	595,00 €				
Opat. 2.4	2.4.1 V spolupráci s UPSVaR zapájanie obce do projektov AOTP		2 zamestnané osoby	2023-2030	16,00 €	16,00 €	16,00 €					
	2.4.2 Poskytovanie sociálnych služieb samosprávou (komunitné centrum, TsP)		2 podporované sociálne služby	2023-2030	300,00 €	300,00 €	45,00 €	255,00 €				
	2.4.3 Zriadenie denného stacionára	1264 - Nemocničné budovy a zdravotnícke zariadenia	osoby, ktorým bola poskytnutá sociálna služba	2026	20,00 €	20,00 €	3,00 €	17,00 €				



	2.4.4 Zriadenie zariadenia sociálnych služieb s celoročným pobytom	1264 - Nemocničné budovy a zdravotnícke zariadenia	osoby, ktorým bola poskytnutá sociálna služba	2027-2030	1 530,00 €	1 530,00 €	229,50 €	1 300,50 €				
Opat. 2.5	2.5.1 Rozšírenie kapacity MŠ, vrátane obstarania vnútorného vybavenia	1263 - Školy, univerzity a budovy na vzdelávanie	všetky deti absolvujúce vyučovanie priamo v obci	2024-2026	260,00 €	260,00 €		260,00 €				
	2.5.2 Obnova školského areálu (športoviská, priestory...)	1263 - Školy, univerzity a budovy na vzdelávanie	kvalitné podmienky pre vzdelávanie	2025-2027	120,00 €	120,00 €	18,00 €	102,00 €				
	2.5.3 Výstavba budovy telocvične	1263 - Školy, univerzity a budovy na vzdelávanie	všetky deti absolvujúce vyučovanie v telocvični	2026-2028	1 500,00 €	1 500,00 €		1 500,00 €				
	2.5.4 Obnova detského ihriska pri materskej škole	1263 - Školy, univerzity a budovy na vzdelávanie	zvýšená bezpečnosť pri hraní sa detí vo vonkajších priestoroch	2024	20,00 €	10,00 €	10,00 €		10,00 €			
Opat. 2.6	2.6.1 Výstavba workoutového ihriska	2411 - Športové ihriská	verejnosť realizujúca športové aktivity	2025	25,00 €	25,00 €	3,75 €	21,25 €				
	2.6.2 Zriadenie vnútorných voľnočasových priestorov pre deti a mládež	2411 - Športové ihriská	verejnosť realizujúca voľnočasové aktivity	2025	20,00 €	20,00 €	20,00 €					
Opat. 2.7	2.7.1 Podpora kultúrnych a športových podujatí a telies		kultúrne a športové podujatia konané na území obce	2023-2030	80,00 €	80,00 €	80,00 €					
III. Environmentálna oblasť					1 905,00 €	1 905,00 €	545,00 €	1 360,00 €	0,00 €	0,00 €	0,00 €	0,00 €
Opat. 3.1	3.1.1 Skvalitnenie systému zberu odpadov, zavádzanie SMART prvkov v odpadovom hospodárstve		skvalitnený systém triedeného zberu, vyššia úroveň vytriedenia odpadov	2024-2025	5,00 €	5,00 €	5,00 €					



	3.1.2 Výstavba zberného dvora, vrátane obstarania príslušnej techniky a zariadení	2420 - Ostatné inžinierske stavby, i.n.	vyššia úroveň vytriedenia odpadov	2025-2026	300,00 €	300,00 €	300,00 €					
Opat. 3.2	3.2.1 Údržba a revitalizácia zelene na verejných priestranstvách, výsadba stromov a krov		kvalitnejšia zeleň	2024-2030	250,00 €	250,00 €	37,50 €	212,50 €				
	3.2.2 Realizácia ďalších adaptačných opatrení a opatrení na zvyšovanie biodiverzity v sídelnom prostredí		realizované dodatočné adaptačné opatrenia	2025-2028	150,00 €	150,00 €	22,50 €	127,50 €				
Opat. 3.3	3.3.1 Výstavba fotovoltických elektrární na strechách obecných budov		vyšší podiel elektrickej energie získanej z OZE	2024-2027	200,00 €	200,00 €	30,00 €	170,00 €				
	3.3.2 Podpora využívania obnoviteľných a alternatívnych zdrojov energie vo verejných budovách a na verejných plochách		vyšší podiel elektrickej energie získanej z OZE	2024-2030	150,00 €	150,00 €	22,50 €	127,50 €				
	3.3.3 Komplexná obnova budovy obecného úradu, vrátane zvýšenia jej energetickej efektívnosti	1220 - Budovy pre administratívu	kvalitné priestory pre poskytovanie verejných služieb	2026-2027	700,00 €	700,00 €	105,00 €	595,00 €				
Opat. 3.4	3.4.1 Realizácia protipovodňových a vodozadržných opatrení	2152 - Priehrady	žiadne škody na životoch a majetku v dôsledku povodní	2024-2030	150,00 €	150,00 €	22,50 €	127,50 €				
Celkom					7 697,00 €	7 437,00 €	1 384,50 €	6 052,50 €	260,00 €	0,00 €	0,00 €	0,00 €

Zdroj: Obecný úrad Jarabina, vlastné spracovanie



System hodnotenia a zaradovania projektových zamerov do financovania

Dôležitým momentom v procese realizácie PHSR bude schvaľovanie financovania jednotlivých projektových zamerov obecným zastupiteľstvom. Pri ich výbere bude preto nutné prihliadať na ich dôležitosť a význam či už z legislatívneho hľadiska alebo vo vzťahu k rozvoju obce.

Nasledujúca hodnotiacia tabuľka pre výber projektových zamerov je upravená pre potreby obce. Najvyššiu prioritu (úroveň dôležitosti) majú projektové zámery, ktorých realizácia vyplýva priamo z legislatívy a projektové zámery, ktoré budú riešiť výrazne naliehavú havarijnú alebo mimoriadnu situáciu. Kategória s vysokou prioritou zahŕňa projektové zámery s oporou vo VZN obce, projektové zámery Miestnej akčnej skupiny, oblastnej organizácie cestovného ruchu, projektové zámery s vydaným právoplatným stavebným povolením (príp. aj projektové zámery s ukončeným procesom verejného obstarávania), projektové zámery, na ktoré sa dajú získať zdroje z EŠIF a/alebo ich realizácia je zároveň nutná pre rozvoj obce a projektové zámery, ktoré majú vysokú podporu u obyvateľstva. Kategória so strednou úrovňou dôležitosti obsahuje tie projektové zámery, ktoré majú možnosť byť spolufinancované z európskych štrukturálnych a investičných fondov a/alebo ich realizácia je zároveň vhodná pre rozvoj obce. Kategóriu 4 a 5 predstavujú projektové zámery nachádzajúce sa vo fáze úvah (bez spracovania prvotných analýz, projektovej dokumentácie, stavebného povolenia a pod.).

Formulár 14 (F3): Hodnotiacia tabuľka pre výber projektových zamerov

Kategória	Úroveň dôležitosti	Hodnotiace kritérium (podmienky pre zaradenie do úrovne dôležitosti)	Projektové zámery
1	Najvyššia	a) projektové zámery vyplývajúce zo zákona alebo legislatívy EÚ b) projektové zámery riešiace havarijnú alebo mimoriadnu situáciu	1.4.1;
2	Vysoká	a) projektové zámery s oporou vo VZN obce b) projektové zámery s právoplatným stavebným povolením c) projektové zámery MAS d) projektové zámery OOCR e) projektové zámery miestnych rozvojových organizácií f) projektové zámery s vysokou podporou obyvateľov g) projektové zámery s potenciálom spolufinancovania z EŠIF a z iných zdrojov a/alebo projektové zámery, ktorých realizácia je pre rozvoj obce nutná	1.3.1; 1.4.2; 2.1.1; 2.2.1; 2.2.2; 2.2.3; 2.3.1; 2.3.2; 2.3.4; 2.4.1; 2.4.2; 2.5.1; 2.5.2; 2.6.2; 2.7.1; 3.1.1; 3.1.2; 3.2.1; 3.2.2; 3.3.1; 3.3.2; 3.3.3; 3.4.1;
3	Stredná	projektové zámery s potenciálom spolufinancovania z EŠIF a z iných zdrojov a/alebo projektové zámery, ktorých realizácia je pre rozvoj obce vhodná	1.1.2; 1.2.1; 1.2.2; 1.3.2; 1.5.1; 2.3.3; 2.4.1; 2.4.3; 2.5.3; 2.5.4; 2.6.1;
4	Nízka	projektové zámery v štádiu zamerov / úvah	1.1.1;
5	Najnižšia	ostatné	

Zdroj: vlastné spracovanie



Záver

Formulár 15 (Z1): Schválenie PHSR

Schválenie PHSR	
Dokument	<p>Názov dokumentu: Program hospodárskeho a sociálneho rozvoja obce Jarabina na roky 2023-2030</p> <p>Štruktúra dokumentu: dokument je štruktúrovaný podľa zákona č. 539/2008 Z. z. o podpore regionálneho rozvoja v znení neskorších predpisov, podľa Metodiky tvorby a implementácie programov hospodárskeho rozvoja a sociálneho rozvoja regiónov, programov rozvoja obcí a skupín obcí s uplatnením princípov udržateľného smart (inteligentného, rozumného) rozvoja, vydanéj Úradom podpredsedu vlády SR pre investície a informatizáciu, január 2020, Metodiky na spracovanie Programu rozvoja obce, vydanéj Inštitútom priestorového plánovania, september 2016 a podľa Metodiky na vypracovanie Programu hospodárskeho a sociálneho rozvoja obce/obcí/VÚC, vydanéj Ministerstvom dopravy, výstavby a regionálneho rozvoja, verzia 2.0, február 2015.</p>
Spracovanie	<p>Forma a obdobie spracovania: spracovanie PHSR vykonala obec v partnerstve s externým odborníkom, ktorý koordinoval proces tvorby dokumentu a zabezpečoval dodržiavanie metodických postupov. Dokument bol spracovaný na jeseň 2023.</p> <p>Riadiaci tím: riadiaci tím pozostával z 2 členov a v procese spracovania mal 2 pracovné zasadania.</p> <p>Účasť verejnosti a komunikácia s ňou: verejnosť participovala na procese spracovania PHSR prostredníctvom prieskumu názorov.</p> <p>Autor dokumentu: RNDr. Radomír Babiak, PhD.; www.dokumentypreobce.sk</p> <p>Náklady na spracovanie: z rozpočtu obce.</p>
Prerokovanie	<p>Prerokovanie v orgánoch samosprávy dňa: 13.12.2023</p>
Schválenie	<p>Návrh na uznesenie zastupiteľstva: „Obecné zastupiteľstvo schvaľuje Program hospodárskeho a sociálneho rozvoja obce Jarabina na roky 2023-2030“.</p>

Zdroj: vlastné spracovanie



Prílohy



Zoznam informačných zdrojov použitých v PHSR

Bazálne environmentálne informácie o sídlach Slovenska (www.beiss.sk)

Inštitút priestorového plánovania (2016): *Stručná metodika spracovania Programu rozvoja obce a Spoločného programu rozvoja obcí*. Bratislava: september 2016.

Koncepcia územného rozvoja Slovenska 2001

MDVRR (2015): *Metodika na vypracovanie programu hospodárskeho rozvoja a sociálneho rozvoja obce/obcí/VÚC*. Bratislava: Ministerstvo dopravy, výstavby a regionálneho rozvoja, verzia 2.0, február 2015, 62 s.

MŽP (2018): *Stratégia adaptácie Slovenskej republiky na zmenu klímy*. Bratislava: Ministerstvo životného prostredia, aktualizácia 2018.

PHRSR Prešovského samosprávneho kraja 2021-2030

Štatistický úrad Slovenskej republiky

Úrad podpredsedu vlády SR pre investície a informatizáciu (2020): *Metodika tvorby a implementácie programov hospodárskeho rozvoja a sociálneho rozvoja regiónov, programov rozvoja obcí a skupín obcí s uplatnením princípov udržateľného smart (inteligentného, rozumného) rozvoja*. Bratislava: január 2020.

Ústredie práce, sociálnych vecí a rodiny

Vízia a stratégia rozvoja Slovenska do roku 2030

Weisová, D., Bernátová, M. (2012): *Strategické plánovanie samosprávy*. Žilina: Municipalia, 2012.

Zákon č. 389/1990 Zb. o obecnom zriadení

Zákon č. 5/2004 Z. z. o službách zamestnanosti

Zákon č. 583/2004 Z. z. o rozpočtových pravidlách územnej samosprávy

Zákon č. 539/2008 Z. z. o podpore regionálneho rozvoja

Internetové zdroje:

census2011.statistics.sk

datacube.statistics.sk

datacube.statistics.sk/SODB/

<http://cp.atlas.sk>

<http://envirozataze.enviroportal.sk>

<http://uzemia.enviroportal.sk>

<https://gis.nlcsk.org/islhp/#lesnictvo>

statdat.statistics.sk

www.beiss.sk

www.cdb.sk

www.ives.minv.sk/heraldreg

www.maps.google.com

www.minv.sk

www.orsr.sk

www.pamiatky.sk

www.registeruz.sk

www.scitanie.sk

www.statistics.sk

www.zrsr.sk



Zoznam skratiek použitých v PHSR

AOTP	Aktívne opatrenia trhu práce	NFP	Nenávratný finančný príspevok
AZE	Alternatívne zdroje energie	NN	Nízke napätie
b.j.	Bytové jednotky	NPR	Národná prírodná rezervácia
BRKO	Biologicky rozložiteľný komunálny odpad	OcÚ	Obecný úrad
CDB	Cestná databanka	o. i.	Okrem iného
CLLD	Community-led Local Development (Miestny rozvoj vedený komunitou)	OOCR	Oblasťná organizácia cestovného ruchu
CR	Cestovný ruch	OZE	Obnoviteľné zdroje energie
ČOV	Čistička odpadových vôd	PA	Povodňová aktivita
DHZ	Dobrovoľný hasičský zbor	PP	Prírodná pamiatka
EAO	Ekonomicky aktívne obyvateľstvo	PR	Prírodná rezervácia
EIB	Európska investičná banka	PPA	Pôdohospodárska platobná agentúra
EŠIF	Európske štrukturálne a investičné fondy	PPF	Poľnohospodársky pôdny fond
EZÚS	Európske zoskupenie územnej spolupráce	PSK	Prešovský samosprávny kraj
ha	Hektár	SHR	Samostatne hospodáriaci roľníci
IBV	Individuálna bytová výstavba	SPR	Strategicko-plánovací región
IUI	Integrovaná územná investícia	ŠFRB	Štátny fond rozvoja bývania
KURS	Koncepcia územného rozvoja Slovenska 2001	ŠÚ SR	Štatistický úrad Slovenskej republiky
KZAM	Klasifikácia zamestnaní	ÚPSVaR	Ústredie práce, sociálnych vecí a rodiny
MAS	Miestna akčná skupina	ÚSES	Územný systém ekologickej stability
MOK	Maloobjemový kontajner	TTP	Trvalé trávne porasty
MRK	Marginalizované rómske komunity	UoZ	Uchádzač o zamestnanie
MSP	Malí a strední podnikatelia	VÚC	Vyšší územný celok
MŽP	Ministerstvo životného prostredia	VZN	Všeobecne záväzné nariadenie



Zoznam máp, tabuliek, grafov, obrázkov a formulárov

Mapy

Mapa 1: Poloha obce Jarabina - širšie vzťahy.....	3
Mapa 2: Poloha obce Jarabina voči susediacim obciam	4

Tabuľky

Tabuľka 1: Zoznam analyzovaných koncepčných dokumentov	12
Tabuľka 2: Zoznam použitých kvalitatívnych a kvantitatívnych dát.....	13
Tabuľka 3: Environmentálne záťaž v obci Jarabina	16
Tabuľka 4: Základné charakteristiky stavu a pohybu obyvateľstva.....	16
Tabuľka 5: Vývoj priemerného veku obyvateľstva.....	20
Tabuľka 6: Veková štruktúra obyvateľov podľa produktívnych vekových skupín.....	20
Tabuľka 7: Štruktúra obyvateľov podľa národnosti	21
Tabuľka 8: Štruktúra obyvateľov podľa náboženského vyznania.....	21
Tabuľka 9: Vývoj nezamestnanosti v obci	23
Tabuľka 10: Štruktúra UoZ podľa veku k 31.12.2022	23
Tabuľka 11: Štruktúra UoZ podľa KZAM k 31.12.2022	25
Tabuľka 12: Počet domov podľa typu domu	26
Tabuľka 13: Štruktúra domov podľa typu vodovodnej prípojky	26
Tabuľka 14: Štruktúra domov podľa typu kanalizačného systému	26
Tabuľka 15: Byty podľa obytných miestností	27
Tabuľka 16: Domy podľa obdobia výstavby	27
Tabuľka 17: Vybavenie technickou infraštruktúrou.....	28
Tabuľka 18: Základné parametre zdravotníckej a sociálnej infraštruktúry (2023)	29
Tabuľka 19: Infraštruktúra kultúry a športu	30
Tabuľka 20: Spádovosť obce k vybraným poskytovateľom administratívno-správnych služieb.....	31
Tabuľka 21: Štruktúra pôdneho fondu (k 31.12.2022; v ha)	32

Grafy

Graf 1: Vývoj počtu obyvateľov obce Jarabina.....	17
Graf 2: Prirodzený pohyb obyvateľstva v rokoch 2013-2022.....	18
Graf 3: Migračný pohyb obyvateľstva v rokoch 2013-2022	18
Graf 4: Celkový pohyb obyvateľstva v rokoch 2013-2022.....	19
Graf 5: Veková štruktúra obyvateľstva k 31.12.2022	20
Graf 6: Štruktúra obyvateľstva podľa najvyššieho ukončeného vzdelania	22
Graf 7: Počet evidovaných UoZ v rokoch 2013-2022 (k 31.12.).....	23
Graf 8: Štruktúra UoZ podľa vzdelania k 31.12.2022	24
Graf 9: Štruktúra UoZ podľa doby evidencie k 31.12.2022	25

Obrázky

Obrázok 1: Finančné zdravie obce Jarabina	33
Obrázok 2: Programy politiky súdržnosti v programovom období 2021 - 2027	36
Obrázok 3: Prehľad finančných zdrojov Programu Slovensko na obdobie 2021 - 2027	36
Obrázok 4: Strategicko-plánovacie regióny (SPR) a územia udržateľného mestského rozvoja (UMR) na území Prešovského kraja, ustanovené v programovom období 2021-2027	44



Formuláre

Formulár 1 (Ú1): Zámer spracovania PHSR	8
Formulár 2 (Ú2): Harmonogram spracovania PHSR	9
Formulár 3 (Ú8): Štruktúra dokumentu	9
Formulár 4 (A8): STEEP analýza	38
Formulár 5 (A10): SWOT analýza.....	39
Formulár 6 (S1): Hierarchia rozvojových cieľov.....	47
Formulár 7 (P1): Prehľad opatrení a projektových zámerov podľa oblastí.....	49
Formulár 8 (P2): Zoznam merateľných ukazovateľov v rámci jednotlivých opatrení PHSR.....	55
Formulár 9 (R1): Akčný plán	60
Formulár 10 (R5): Plán hodnotenia a monitorovania	64
Formulár 11 (F1): Indikatívny rozpočet - sumarizácia.....	66
Formulár 12 (F5): Model viaczdrojového financovania – intervenčná matica.....	67
Formulár 13 (F2): Finančný rámec pre realizáciu PHSR.....	68
Formulár 14 (F3): Hodnotiaci tabuľka pre výber projektových zámerov	73
Formulár 15 (Z1): Schválenie PHSR	74